



УТВЕРЖДАЮ:
Председатель Ивановского
городского комитета по
управлению имуществом
О.Н. Хитрич
«22» сентября 2023

ПРОТОКОЛ АУКЦИОНА № 48 (лот № 1)

«22» сентября 2023
14.00

Место проведения: г. Иваново, пл. Революции, 6,
Продавец: Ивановский городской комитет по управлению имуществом

Предмет аукциона: земельный участок.

Местоположение: Ивановская область, город Иваново.

Площадь: 719 кв.м.

Границы земельного участка: установлены в соответствии с выпиской из Единого государственного реестра недвижимости об объекте недвижимости от 26.01.2023 № КУВИ-001/2023-17238567, выданной филиалом Федерального государственного бюджетного учреждения «Федеральная кадастровая палата Федеральной службы государственной регистрации, кадастра и картографии» по Ивановской области.

Кадастровый номер: 37:24:020736:252.

Разрешенное использование: «для индивидуального жилищного строительства (код вида 2.1)».

Целевое назначение: для строительства индивидуального жилого дома.

Территориальная зона: зона застройки индивидуальными жилыми домами Ж-1.

Сведения обо всех видах разрешенного использования земельного участка.

Сведения обо всех видах разрешенного использования земельных участков, расположенных в зоне застройки индивидуальными жилыми домами Ж-1, содержатся в Правилах землепользования и застройки городского округа Иваново, утвержденных решением Ивановской городской Думы от 27.02.2008 № 694 «Об утверждении Правил землепользования и застройки города Иваново».

Категория земель: земли населенных пунктов.

Обременения земельного участка и ограничения его использования:

земельный участок входит во второй и в третий пояса зоны санитарной охраны источников питьевого водоснабжения. Порядок использования зон охраны водных объектов и зон санитарной охраны источников питьевого водоснабжения регулируется Водным кодексом Российской Федерации (далее – ВК РФ), Федеральным законом от 30.03.1999 № 52-ФЗ «О санитарно-эпидемиологическом благополучии населения» и санитарными правилами и нормативами «Зоны санитарной охраны источников водоснабжения и водопроводов питьевого назначения. СанПиН 2.1.4.1110-02» (далее – СанПиН). СанПиН определяют санитарно - эпидемиологические требования к организации и эксплуатации зон санитарной охраны источников водоснабжения и водопроводов питьевого назначения. Второй и третий пояса (пояса ограничений) включают территорию, предназначенную для предупреждения загрязнения воды источников водоснабжения. В каждом поясе устанавливается специальный режим и определяется комплекс мероприятий, направленных на предупреждение ухудшения качества воды.

Сведения о государственной регистрации прав на земельный участок: отсутствуют.

Плата за подключение к сетям инженерно-технического обеспечения осуществляется при заключении договоров на оказание услуг на присоединение с организациями, осуществляющими эксплуатацию сетей инженерно-технического обеспечения, исходя из установленных в соответствии с действующим законодательством тарифов на подключение (технологическое присоединение) и с учетом величины подключаемой (технологически присоединяемой) нагрузки.


Победитель аукциона либо лицо, с которым договор купли-продажи земельного участка заключается в соответствии с пунктом 13, 14 или 20 статьи 39.12 Земельного кодекса Российской Федерации, заключившие договор купли-продажи земельного участка, обязан осуществить строительство в соответствии с видом разрешенного использования земельного участка с учетом ограничений использования земельных участков, установленных статьей 65 ВК РФ.


Начальная цена земельного участка: 1 122 000 рублей.


Участники аукциона: нет


Аукцион признан несостоявшимся по причине отсутствия заявителей


Члены комиссии


_____ В.В. Федорова


_____ Л.А. Кострова


_____ Е.В. Колегова


_____ И.В. Кузьмина


_____ Е.С. Лукьянова



УТВЕРЖДАЮ:
Председатель Ивановского
городского комитета по
управлению имуществом
О.Н. Хитрич
«22» сентября 2023

ПРОТОКОЛ АУКЦИОНА № 48 (лот № 2)

«22» сентября 2023
14.00

Место проведения: г. Иваново, пл. Революции, 6,
Продавец: Ивановский городской комитет по управлению имуществом

Предмет аукциона: земельный участок.

Местоположение: Ивановская область, город Иваново.

Площадь: 750 кв.м.

Границы земельного участка: установлены в соответствии с выпиской из Единого государственного реестра недвижимости об объекте недвижимости от 26.01.2023 № КУВИ-001/2023-17236725, выданной филиалом Федерального государственного бюджетного учреждения «Федеральная кадастровая палата Федеральной службы государственной регистрации, кадастра и картографии» по Ивановской области.

Кадастровый номер: 37:24:020736:253.

Разрешенное использование: «для индивидуального жилищного строительства».

Целевое назначение: для строительства индивидуального жилого дома.

Территориальная зона: зона застройки индивидуальными жилыми домами Ж-1.

Сведения обо всех видах разрешенного использования земельного участка.

Сведения обо всех видах разрешенного использования земельных участков, расположенных в зоне застройки индивидуальными жилыми домами Ж-1, содержатся в Правилах землепользования и застройки городского округа Иваново, утвержденных решением Ивановской городской Думы от 27.02.2008 № 694 «Об утверждении Правил землепользования и застройки города Иванова».

Категория земель: земли населенных пунктов.

Обременения земельного участка и ограничения его использования:

земельный участок входит во второй и в третий пояса зоны санитарной охраны источников питьевого водоснабжения. Порядок использования зон охраны водных объектов и зон санитарной охраны источников питьевого водоснабжения регулируется Водным кодексом Российской Федерации (далее – ВК РФ), Федеральным законом от 30.03.1999 № 52-ФЗ «О санитарно-эпидемиологическом благополучии населения» и санитарными правилами и нормативами «Зоны санитарной охраны источников водоснабжения и водопроводов питьевого назначения. СанПиН 2.1.4.1110-02» (далее – СанПиН). СанПиН определяют санитарно - эпидемиологические требования к организации и эксплуатации зон санитарной охраны источников водоснабжения и водопроводов питьевого назначения. Второй и третий пояса (пояса ограничений) включают территорию, предназначенную для предупреждения загрязнения воды источников водоснабжения. В каждом поясе устанавливается специальный режим и определяется комплекс мероприятий, направленных на предупреждение ухудшения качества воды.

Сведения о государственной регистрации прав на земельный участок: отсутствуют.

Плата за подключение к сетям инженерно-технического обеспечения осуществляется при заключении договоров на оказание услуг на присоединение с организациями, осуществляющими эксплуатацию сетей инженерно-технического обеспечения, исходя из установленных в соответствии с действующим законодательством тарифов на подключение (технологическое присоединение) и с учетом величины подключаемой (технологически присоединяемой) нагрузки. Победитель аукциона либо лицо, с которым договор купли-продажи земельного участка заключается в соответствии с пунктом 13, 14 или 20 статьи 39.12 Земельного кодекса Российской


Федерации, заключившие договор купли-продажи земельного участка, обязан осуществить строительство в соответствии с видом разрешенного использования земельного участка с учетом ограничений использования земельных участков, установленных статьей 65 ВК РФ.

Начальная цена земельного участка: 1 171 000 рублей.

Участники аукциона: нет

Аукцион признан несостоявшимся по причине отсутствия заявителей

Члены комиссии


_____ В.В. Федорова


_____ Л.А. Кострова


_____ Е.В. Колегова


_____ И.В. Кузьмина


_____ Е.С. Лукьянова