

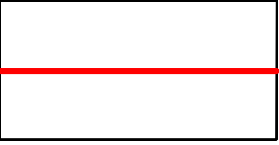
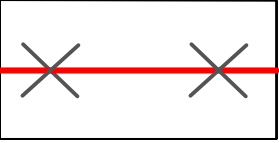




Система координат - местная г. Иваново
Система высот - Балтийская



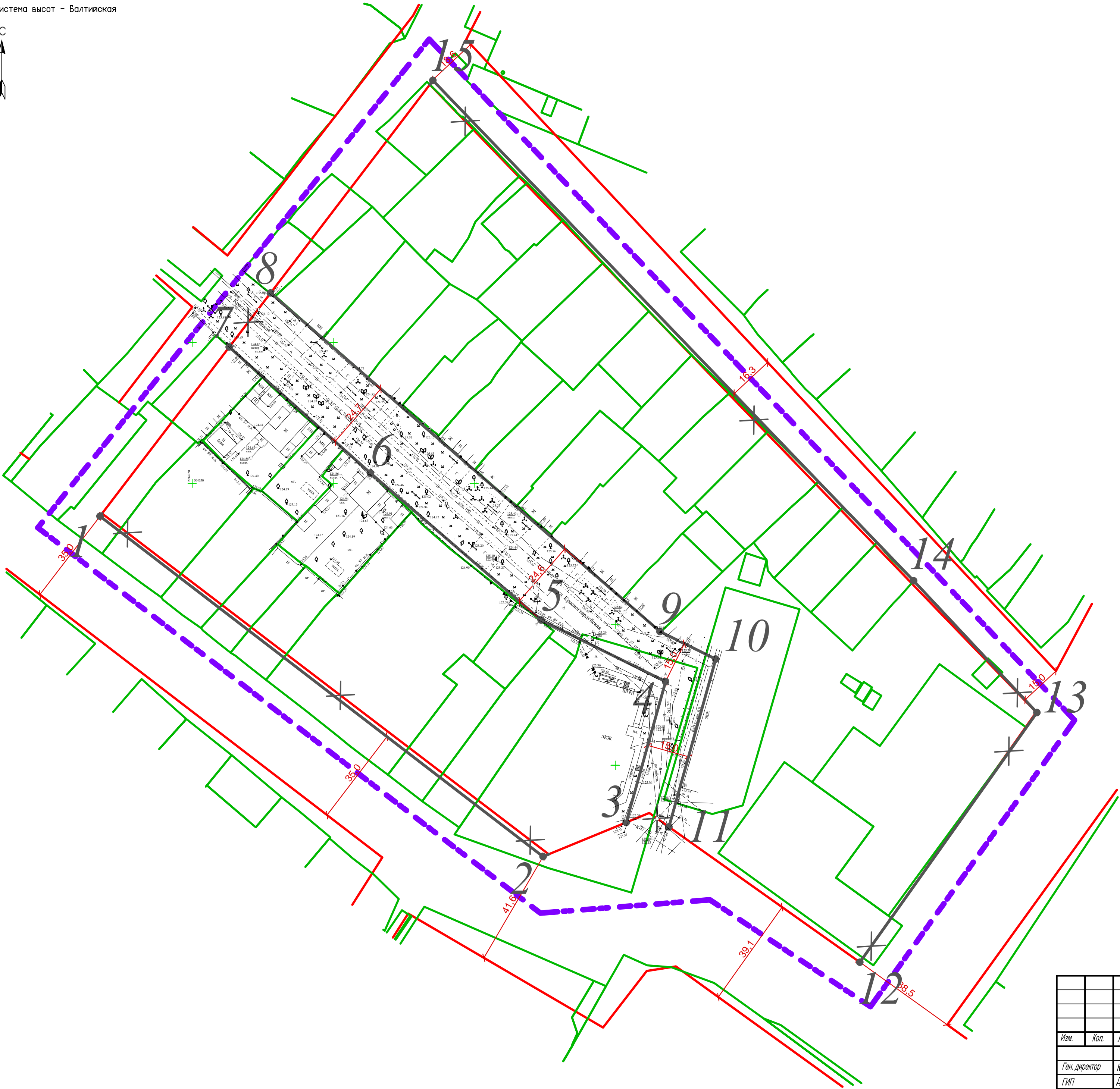
Условные обозначения:

-  - граница проекта
межевания территории
-  - границы существующих
земельных участков
-  - существующие
красные линии
-  - отменяемые
красные линии
-  - устанавливаемые
красные линии
-  - поворотные точки
красных линий

Примечание:

1. В отношении данной территории отсутствует утвержденный проект планировки, в связи с чем отсутствуют элементы планировочной структуры.
2. Отступ от красных линий в целях определения мест допустимого размещения зданий, строений, сооружений принимать в соответствии с Правилами землепользования и застройки города Иванова, действующими на момент выдачи градостроительного плана земельного участка, полученного для целей строительства или реконструкции объекта капитального строительства.

Согласовано					
Инф. № подл.	Подпись и дата	Взам. инф. №			



						Заказчик: ООО «СЗ «КОМПАНИЯ СТРОЙ-СЕРВИС»			
						7/ПИ-2024			
Изм.	Кол.	Лист	Идок	Подпись	Дата				
						Документация по планировке территории (проект межевания территории) города Иванова, ограниченной улицами Смирнова, Колотилова, Ремизной, Пролетарской	Стадия	Лист	Листов
Ген. директор	Косорукова Ю.А.			07.2024			ПМТ	1	2
ГИП	Деревягина Г.Ю.			07.2024		Основная (утверждаемая) часть проекта межевания Чертеж красных линий Масштаб 1:1000	ООО "Центр проектирования и инженерных изысканий"		