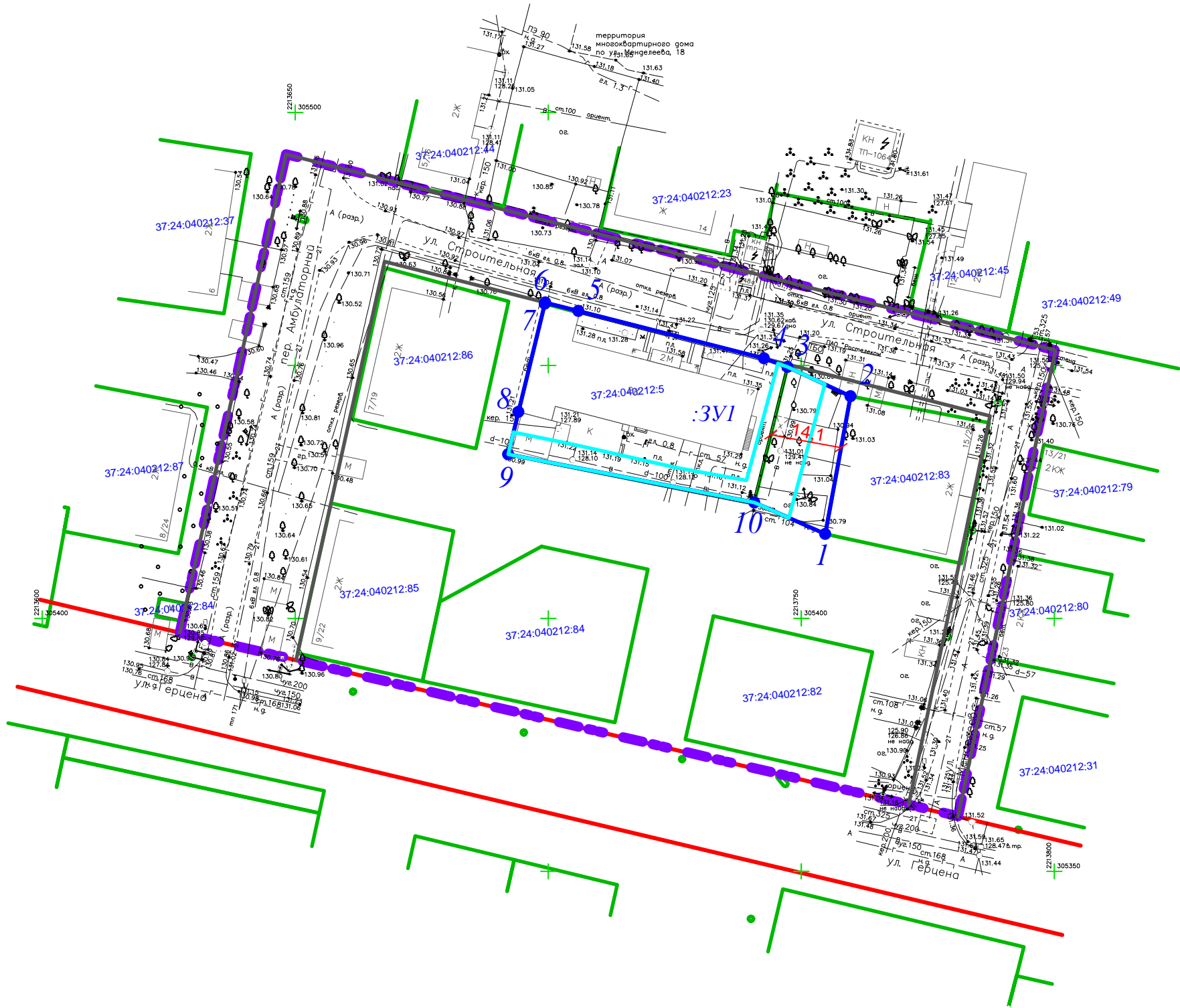
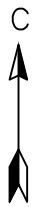



Система координат - МСК-37  
Система высот - Балтийская




Условные обозначения:




- граница проекта  
межевания территории




- границы существующи  
земельных участков



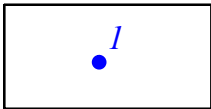
- существующие красные линии




- устанавливаемые  
красные линии



- границы образуемых  
земельных участков



- характерные точки  
образуемых земельных  
участков



- кадастровый номер  
земельного участка



- границы устанавливаемого  
сервитута

Примечание:

Публичные сервитуты в границах проекта межевания территории отсутствуют.

Согласовано

Инв. № подл.	Подпись и дата	Взам. инв. №

						Заказчик: Кочнев Д.В.			
						1/КДВ-2023			
Изм.	Кол.	Лист	Ндок	Подпись	Дата	Проект межевания территории города Иванова, ограниченной улицами Строительной, Менделеева, Герцена, переулком Амбулаторным	Стадия	Лист	Листов
Ген. директор		Косорукова Ю.А.			12.2023		ПМТ	2	2
ГИП		Деревягина Г.Ю.			12.2023				
						Основная (утверждаемая) часть проекта межевания Чертеж границ образуемых земельных участков Масштаб 1:1000	ООО "Центр проектирования и инженерных изысканий"		