



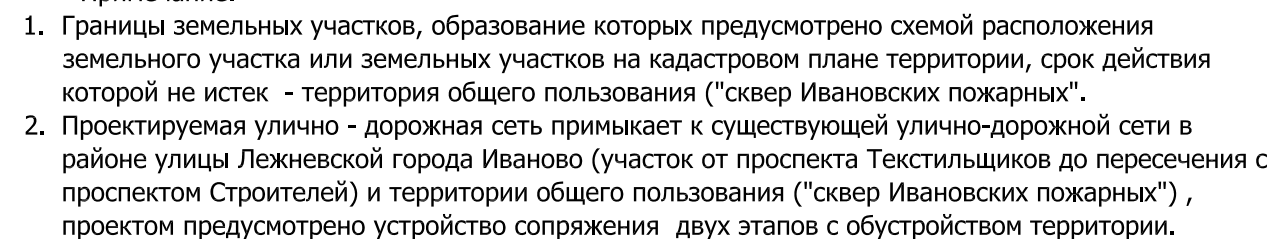




	Границы планируемого элемента планировочной структуры - улично - дорожная сеть
	Элемент планировочной структуры - территория общего пользования ("сквер Ивановских пожарных" - территория земельного участка, расположенного у дома 156 по улице Лежневской)
	Красные линии, утвержденные в составе проекта планировки территории
	Линии отступа от красных линий
	Граница образуемого земельного участка

:1215
37:24:010323



Граница образуемого земельного участка, земли населенных пунктов, Ивановская область, Ивановский район, г. Иваново, (земельные участки (территории общего пользования))



						1-ПС-ППТ			
						Проект планировки территории и проект межевания территории улично-дорожной сети в районе улицы Лежневская города Иванова (3 этап) (участок в районе кругового движения у Автовокзала)			
Изм.	Кол.	Лист	№ док.	Подпись	Дата				
Разраб.		Афанасьева			03.24	Проект межевания территории Раздел 1. Основная (утверждаемая) часть	Стадия	Лист	Листов
Пров.		Капаева			03.24		П	1	1
						Чертеж межевания территории М 1:1000	ООО "Ивановдорпроект"		
Н.контр.		Капаева			03.24				
ГИП		Капаева			03.24				