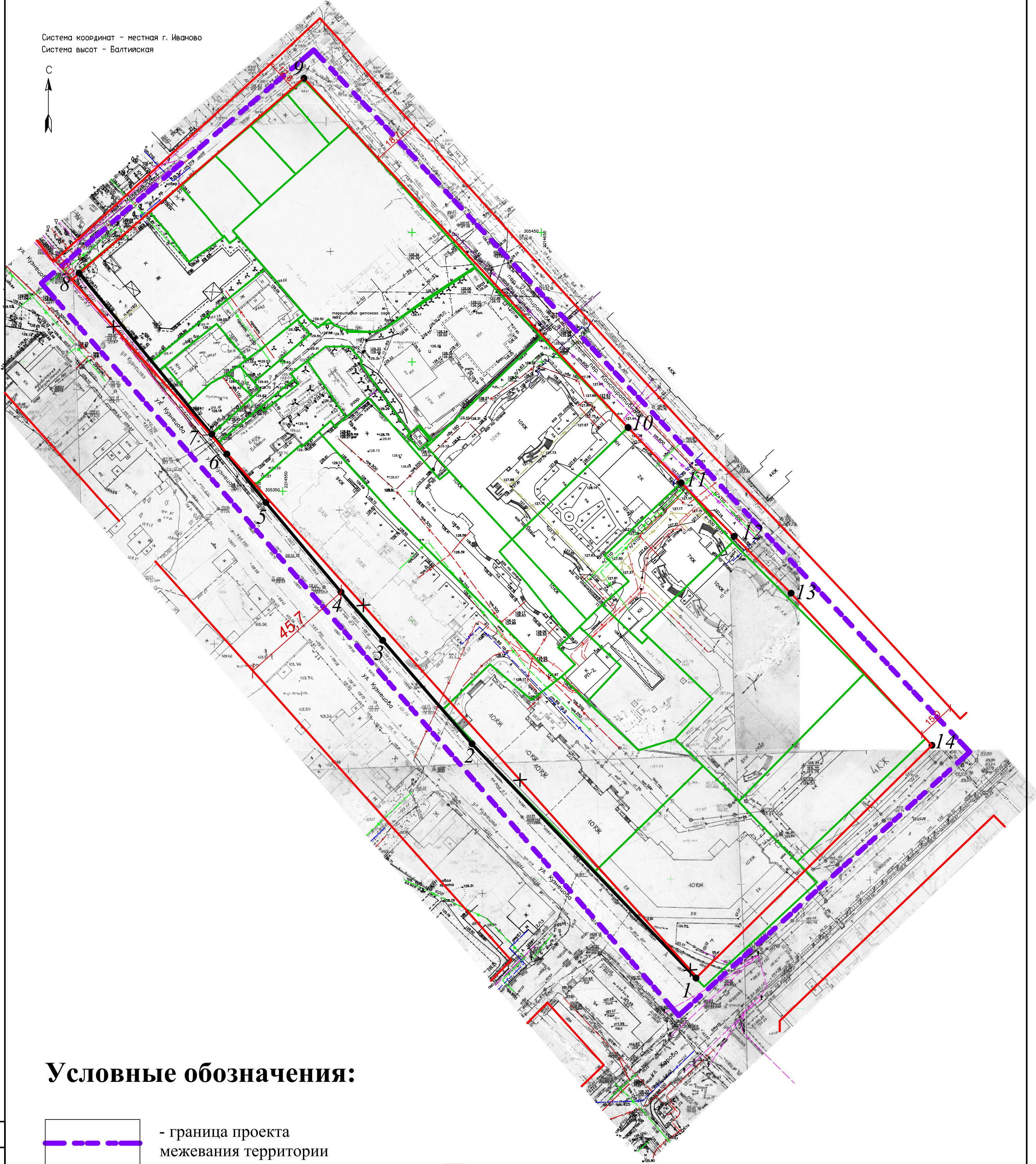
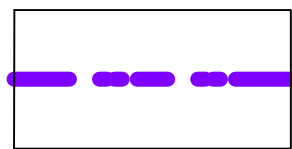

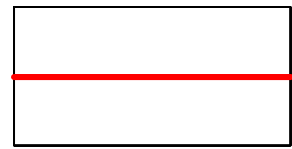
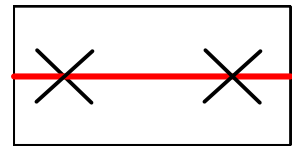
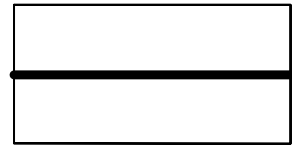



Система координат - местная г. Иваново  
Система высот - Балтийская



## Условные обозначения:

-  - граница проекта  
межевания территории
-  - границы существующих  
земельных участков
-  - существующие  
красные линии
-  - отменяемые  
красные линии
-  - устанавливаемые  
красные линии
-  - поворотные точки  
красных линий

## Примечание:

- В отношении данной территории отсутствует утвержденный проект планировки, в связи с чем отсутствуют элементы планировочной структуры.
- Отступ от красных линий в целях определения мест допустимого размещения зданий, строений, сооружений принимать в соответствии с Правилами землепользования и застройки города Иваново, действующими на момент выдачи градостроительного плана земельного участка, полученного для целей строительства или реконструкции объекта капитального строительства.

						Заказчик: ООО СЗ "Демидов"			
						54/П-2023			
Изм.	Кол.	Лист	Ндк	Подпись	Дата	Документация по планировке территории (проект межевания территории) города Иваново, ограниченной улицей Кузнецова, переулками Мархлевского и Конспиративным, улицей Жарова	Стадия	Лист	Листов
Ген. директор		Косорукова Ю.А.		12.2023	12.2023		ПМТ	1	2
ГИП		Деревягина Г.Ю.							
						Основная (утверждаемая) часть проекта межевания Чертеж красных линий Масштаб 1:1000			
						ООО "Центр проектирования и инженерных изысканий"			