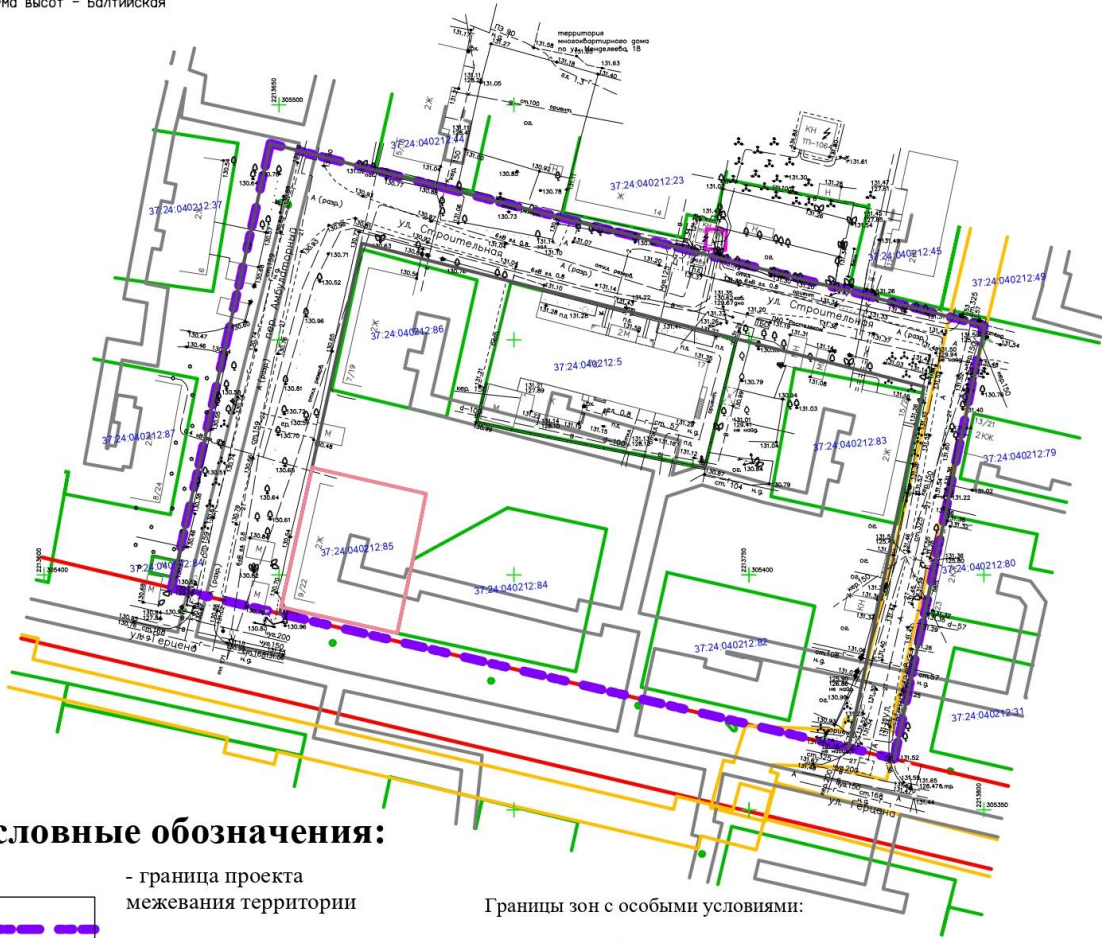











Система координат - МСК-37
Система высот - Балтийская



Условные обозначения:

-  - граница проекта межевания территории
 -  - границы существующих земельных участков
 -  - существующие красные линии
 -  - устанавливаемые красные линии
 -  - кадастровый номер земельного участка
- Границы зон с особыми условиями:
-  - охранный зона газораспределительных сетей
 -  - охранный зона теплосети
 -  - охранный зона пункта государственной геодезической сети
 -  - границы территории выявленного объекта культурного наследия ("Жилой дом на 8 квартир в 1-ом Рабочем поселке")

Примечание:

1. Особо охраняемые природные территории в границах проекта межевания территории отсутствуют.
2. Жилой дом $\frac{22}{15}$ по улице Герцена является выявленным объектом культурного наследия (памятник).
3. Территория проектирования расположена в зоне охраны объектов культурного наследия - зоне регулирования застройки и хозяйственной деятельности объектов культурного наследия.
4. Лесничества, участковые лесничества, лесные кварталы, лесотаксационные выделы или части лесотаксационных выделов в границах проекта межевания территории отсутствуют.
5. Территория проектирования полностью попадает в границы приаэродромной территории аэродрома Иваново (Южный), в том числе в третью, четвертую, пятую и шестую подзоны приаэродромной территории аэродрома Иваново (Южный), а также в границы приаэродромных территорий аэродромов Ясуниха.

Согласовано
Имя, Фамилия, Подпись и дата
Взам. штаб. №

					Заказчик: Кочнев Д.В.					
					1/КДВ-2023					
Изм.	Кол.	Лист	Лист	Подпись	Дата	Проект межевания территории города Иваново, ограниченной улицами Строительной, Менделеева, Герцена, переулкам Амбулаторным	Стадия	Лист	Листов	
							ГМП	1	1	
					Материалы по обоснованию проекта межевания территории Масштаб 1:1000			ООО "Центр проектирования и инженерных изысканий"		