

Условные обозначения








-  Границы планировки территории, в отношении которой разработан настоящий проект
-  Зона планируемого размещения объектов капитального строительства, предусмотренных видами разрешенного использования в территориальной зоне О-1 (зона делового, общественного и коммерческого назначения с возможностью размещения высотного жилья)
-  Зона планируемого размещения объектов капитального строительства, предусмотренных видами разрешенного использования в территориальной зоне Ж-3 (зона застройки многоэтажными жилыми домами)
-  Зона планируемого размещения объектов капитального строительства, предназначенных для совершения религиозных обрядов и церемоний (в том числе церкви, соборы, храмы, часовни), предусмотренных условно-разрешенными видами использования в территориальной зоне Р-2 (зона городских парков, скверов, бульваров и набережных)
-  Территория общего пользования, предназначенная для размещения элементов благоустройства с целью создания общественного пространства - сквера
-  Территория общего пользования, предназначенная для размещения элементов улично-дорожной сети
-  Границы существующих земельных участков

Таблица координат
характерных точек поворота красных линий

№ точки	У	Х	№ точки	У	Х
1	2218337,71	303938,64	13	2218239,03	303799,79
2	2218346,77	303933,15	14	2218305,94	303765,40
3	2218349,80	303930,60	15	2218335,05	303813,72
4	2218346,03	303917,57	16	2218330,76	303816,11
5	2218327,21	303886,26	17	2218346,22	303841,93
6	2218311,12	303896,03	18	2218361,66	303865,96
7	2218343,55	303984,57	19	2218340,02	303878,49
8	2218343,98	303976,49	20	2218362,42	303917,13
9	2218316,75	303931,05	21	2218370,64	303918,74
10	2218313,08	303932,81	22	2218404,80	303932,36
11	2218262,79	303847,34	23	2218419,54	303957,90
12	2218266,80	303844,89	24	2218377,09	303980,35

						Услуга 05/2024					
						Документация по планировке территории города Иванова в границах территориальных зон городских парков, скверов, бульваров и набережных Р-2 и делового, общественного и коммерческого назначения с возможностью размещения высотного жилья О-1 по улице Каравайковой					
Изм.	Кол.уч.	Лист	№док.	Подп.	Дата	Проект планировки территории Основная (утверждаемая часть)			Стадия	Лист	Масштаб
									ППГ	2	1:1000
Разработал	Усанова								ООО "ИНЭ"Монолит" г.Иваново		