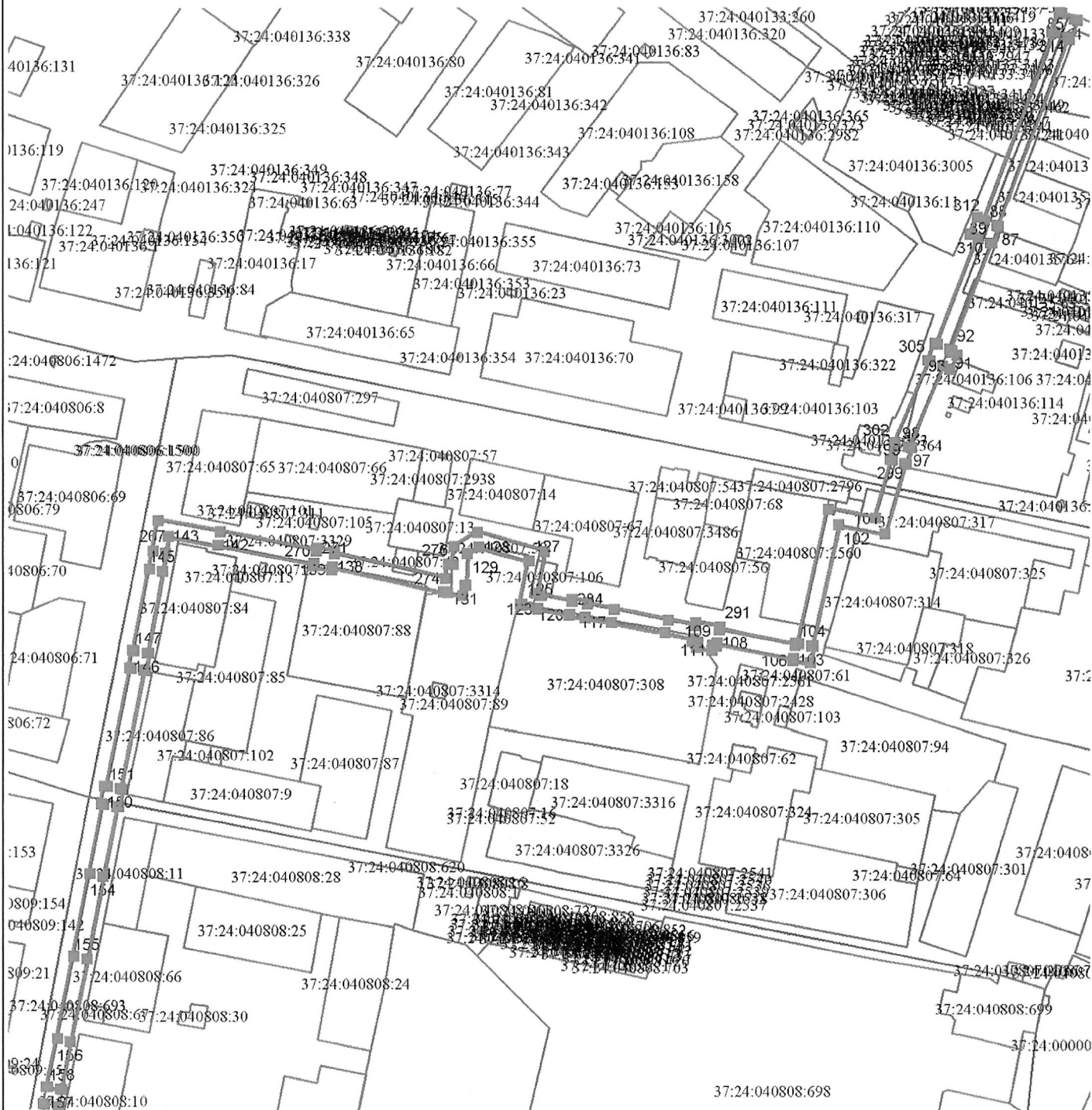







СХЕМА РАСПОЛОЖЕНИЯ ЗЕМЕЛЬНОГО УЧАСТКА

Общая площадь публичного сервитута – 27384 кв.м

M 1:3500

Местоположение: Российская Федерация, Ивановская обл., г. Иваново, по ул. Московская – Ташкентская,
теплосеть от т/к В-19 до т/к Д-68 с ответвлениями от т/к В-122 до т/к В-24.20 с оборудованием и от т/к Д-141
до т/к Д-141.02 на в/часть



-  проектные границы публичного сервитута
-  1 характеристическая точка границы публичного сервитута
-  границы земельных участков
-  границы кадастровых кварталов
-  37:24:040205:192 подпись кадастрового номера земельного участка

Начальник управления архитектуры
и градостроительства Администрации
города Иванова главный архитектор города
Н.В. Петрова
« 13 » 05 2014 г.