






СХЕМА РАСПОЛОЖЕНИЯ ЗЕМЕЛЬНОГО УЧАСТКА

Общая площадь публичного сервитута – 27384 кв.м

М 1:3500

Местоположение: Российская Федерация, Ивановская обл., г. Иваново, по ул. Московская – Ташкентская, теплосеть от т/к В-19 до т/к Д-68 с ответвлениями от т/к В-122 до т/к В-24.20 с оборудованием и от т/к Д-141 до т/к Д-141.02 на в/часть



-  проектные границы публичного сервитута
-  1 характеристическая точка границы публичного сервитута
-  границы земельных участков
-  границы кадастровых кварталов
-  37:24:040205:192 подпись кадастрового номера земельного участка

Начальник управления архитектуры  
и градостроительства Администрации  
города Иванова старший архитектор города  
Н.В. Петрова  
« 13 » 08 2024 г.