






СХЕМА РАСПОЛОЖЕНИЯ ЗЕМЕЛЬНОГО УЧАСТКА


Общая площадь публичного сервитута – 5195 кв.м

М 1:2500

Местоположение: Российская Федерация, Ивановская обл., г. Иваново, по ул. Менделеева



-  проектные границы публичного сервитута
-  1 характеристическая точка границы публичного сервитута
-  границы земельных участков
-  границы кадастровых кварталов
-  37:24:040205:192 подпись кадастрового номера земельного участка

Начальник управления архитектуры  
и градостроительства Администрации  
города Иванова-главный архитектор города  
 Н.В. Петрова  
« 13 » 05 2024 г.