





Система координат – местная г. Иваново
Система высот – Балтийская

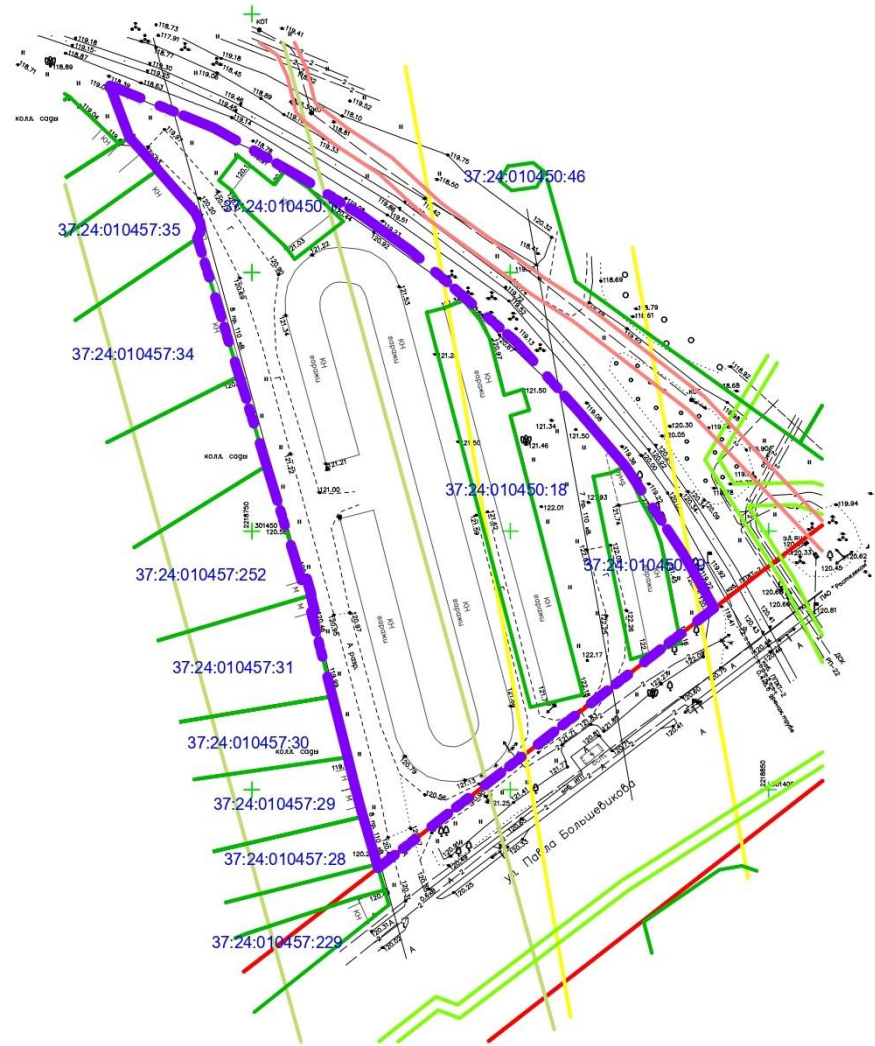


Условные обозначения:

-  - граница проекта межевания территории
-  - границы существующих земельных участков
-  - существующие красные линии
-  - кадастровый номер земельного участка

Границы зон с особыми условиями

-  - охранный зона кабельной линии электропередачи КЛ-6кВ
-  - охранный зона ВЛ 35 кВ №3742; Вл 35кВ №3743
-  - охранный зона двухцепной воздушной линии электропередачи ВЛ-110 кВ
-  - охранный зона волоконно-оптической линии связи в г. Иваново



Примечание:

1. Особо охраняемые природные территории в границах проекта межевания территории отсутствуют.
2. Объекты культурного наследия в границах проекта межевания территории отсутствуют.
3. Лесничества, участковые лесничества, лесные кварталы, лесотаксационные выделы или части лесотаксационных выделов в границах проекта межевания территории отсутствуют.
4. Территория проектирования полностью попадает в границы приаэродромной территории аэродрома Иваново (Южный), в том числе в третью, четвертую, пятую и шестую подзоны приаэродромной территории аэродрома Иваново (Южный), а также в границы приаэродромных территорий аэродромов Ясуниха.

Согласовано

Взам. инб. №

Подпись и дата

Инв. № подл.

| | | | | | | | | |
|---------------|------|------|------|-----------------|---------|----------------------------------------------------------------------------------------------------------------------------------------------------------------------------------------------------------------------------------------------------|---|---|
| | | | | | | 8/ПМ-2023 | | |
| Изм. | Кол. | Лист | Лист | Подпись | Дата | Внесение изменений в документацию по планировке территории (проект межевания территории) в микрорайоне "Видный" города Иваново, утвержденную постановлением Администрации города Иваново от 14.06.2023 № 1182, в границах территориальной зоны П-2 | | |
| Ген. директор | | | | Косорукова Ю.А. | 11.2023 | | | |
| ГИП | | | | Деревягина Г.Ю. | 11.2023 | ПМТ | 1 | 1 |
| | | | | | | Материалы по обоснованию проекта межевания территории Масштаб 1:1000 | | |
| | | | | | | ООО "Центр проектирования и инженерных изысканий" | | |