






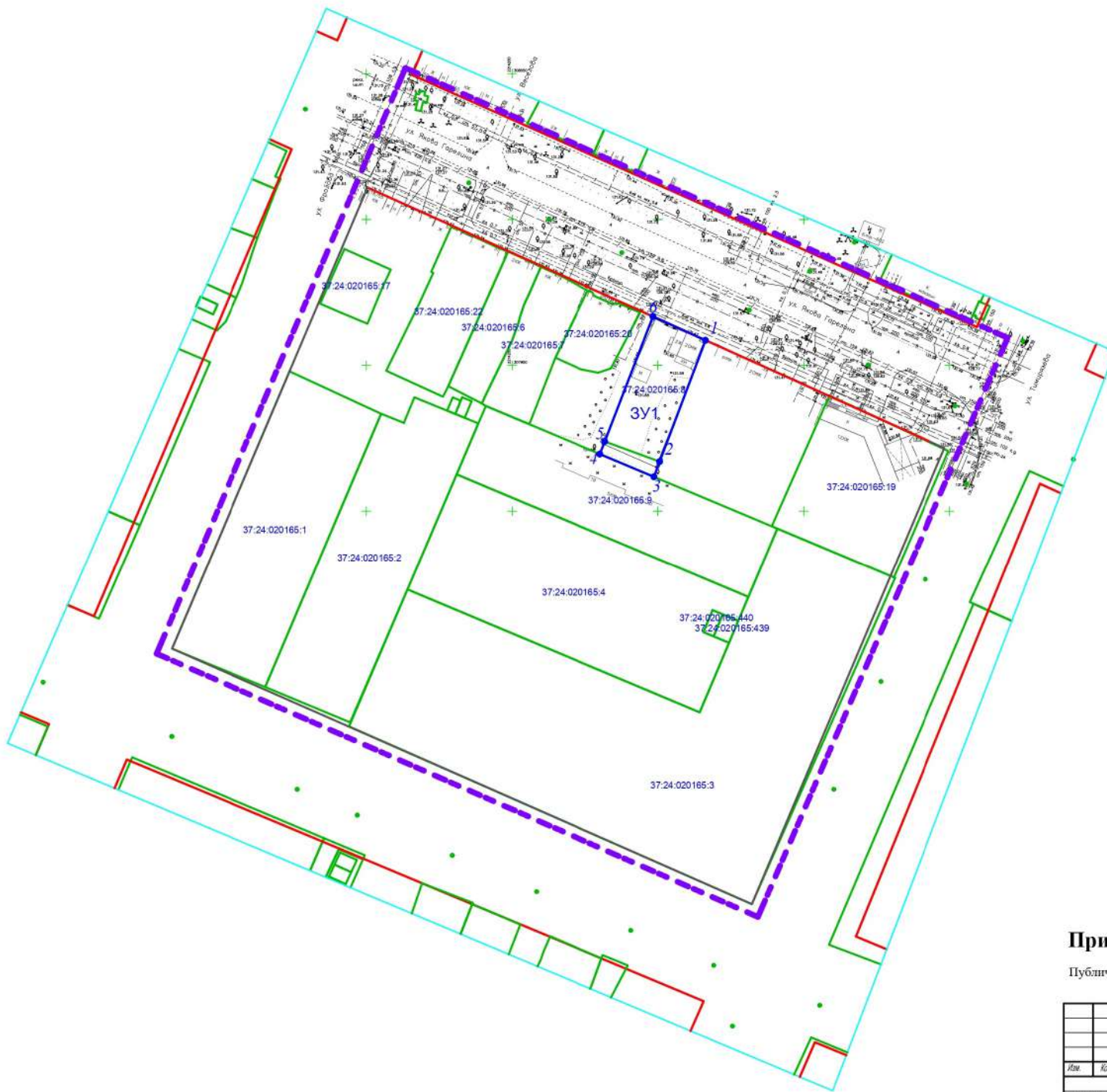


## Условные обозначения:

-  - граница проекта межевания территории
-  - границы существующих земельных участков
-  - существующие красные линии
-  - устанавливаемые красные линии
-  - границы образуемых земельных участков
-  - характерные точки образуемых земельных участков
-  - кадастровый номер земельного участка



## Примечание:

Публичные сервитуты в границах проекта межевания территории отсутствуют.

							21/17-2023			
Имя	Иск.	Лист	Лист	Лист	Дата	Проект межевания территории города Иванова, ограниченной улицами Фролова, Якова Гарелина, Тимирязева, Академика Мальцева				
Тек. директор	Козарукова Ю.А.				10.2023	Страница	Лист	Листов		
Гип	Дорожкина Г.А.				10.2023	ПМТ	2	2		
						Содержаная (утверждаемая) часть проекта межевания. Чертеж границ образуемых земельных участков. Масштаб 1:1000.				
						ООО "Центр проектирования и инженерных изысканий"				

Согласовано  
 Подпись и дата  
 Имя