







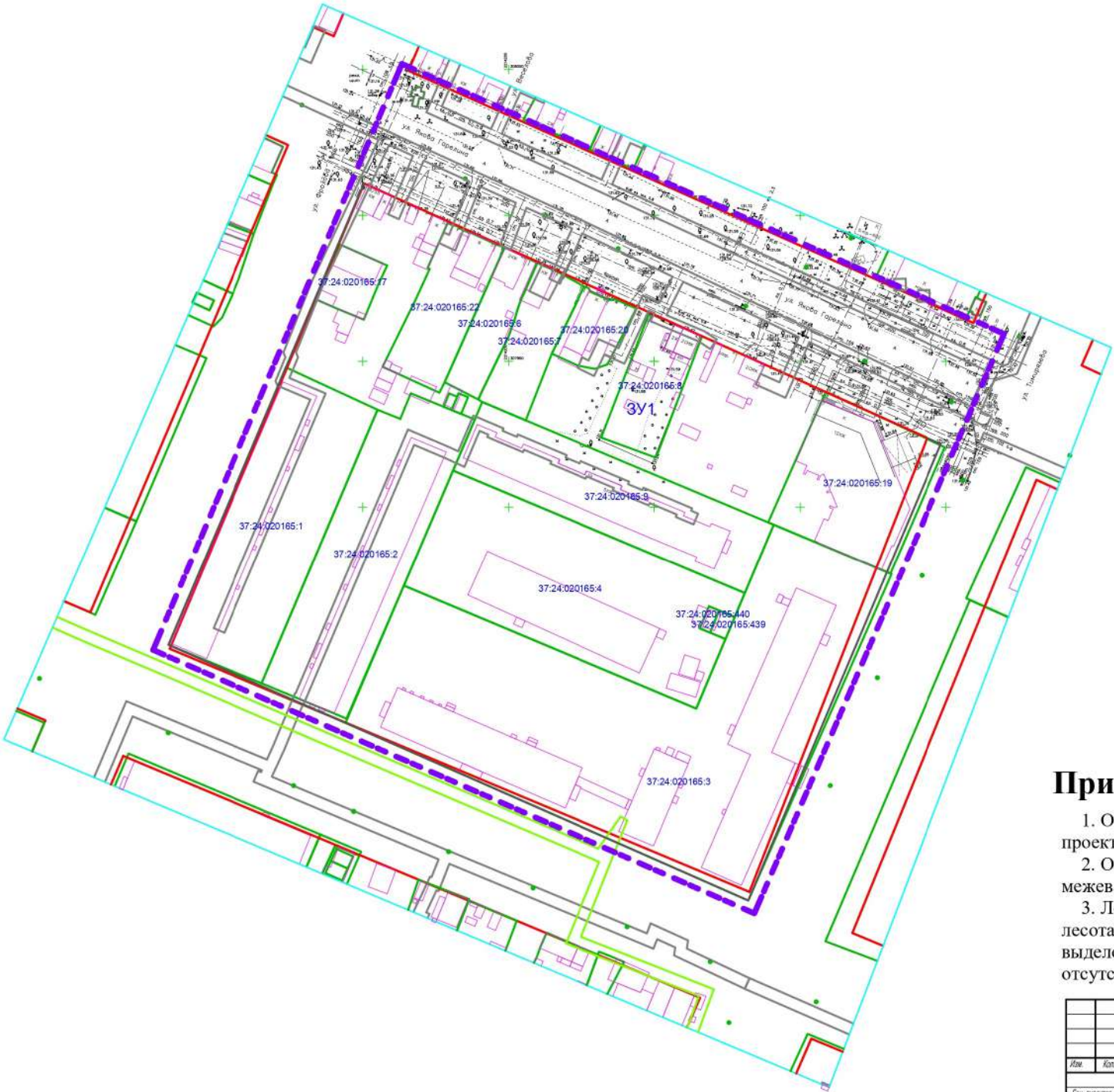


### Условные обозначения:

-  - граница проекта межевания территории
-  - границы существующих земельных участков
-  - существующие красные линии
-  - устанавливаемые красные линии
-  - объекты капитального строительства, поставленные на государственный кадастровый учет
-  - кадастровый номер земельного участка

### Границы зон с особыми условиями

-  - охранная зона воздушно-кабельной линии электропередачи ВЛ 6 кВ
-  - охранная зона газораспределительной сети



### Примечание:

1. Особо охраняемые природные территории в границах проекта межевания территории отсутствуют.
2. Объекты культурного наследия в границах проекта межевания территории отсутствуют.
3. Лесничества, участковые лесничества, лесные кварталы, лесотаксационные выделы или части лесотаксационных выделов в границах проекта межевания территории отсутствуют.

							21/17-2023		
Изм.	Лист	Лист	Лист	Лист	Дата				
Тек. директор	Козарунова Ю.А.	10.2023	Проект межевания территории города Иванова, ограниченной улицами Фролова, Якова Гарелина, Тимирязева, Академика Мальцева				Статус	Лист	Листов
ГИП	Давыткина Г.Ю.	10.2023					ПМТ	1	1
Материалы по обоснованию проекта межевания территории Масштаб 1:1000							ООО "Центр проектирования и инженерных изысканий"		

Согласовано  
 Подпись и дата  
 Имя  
 Место