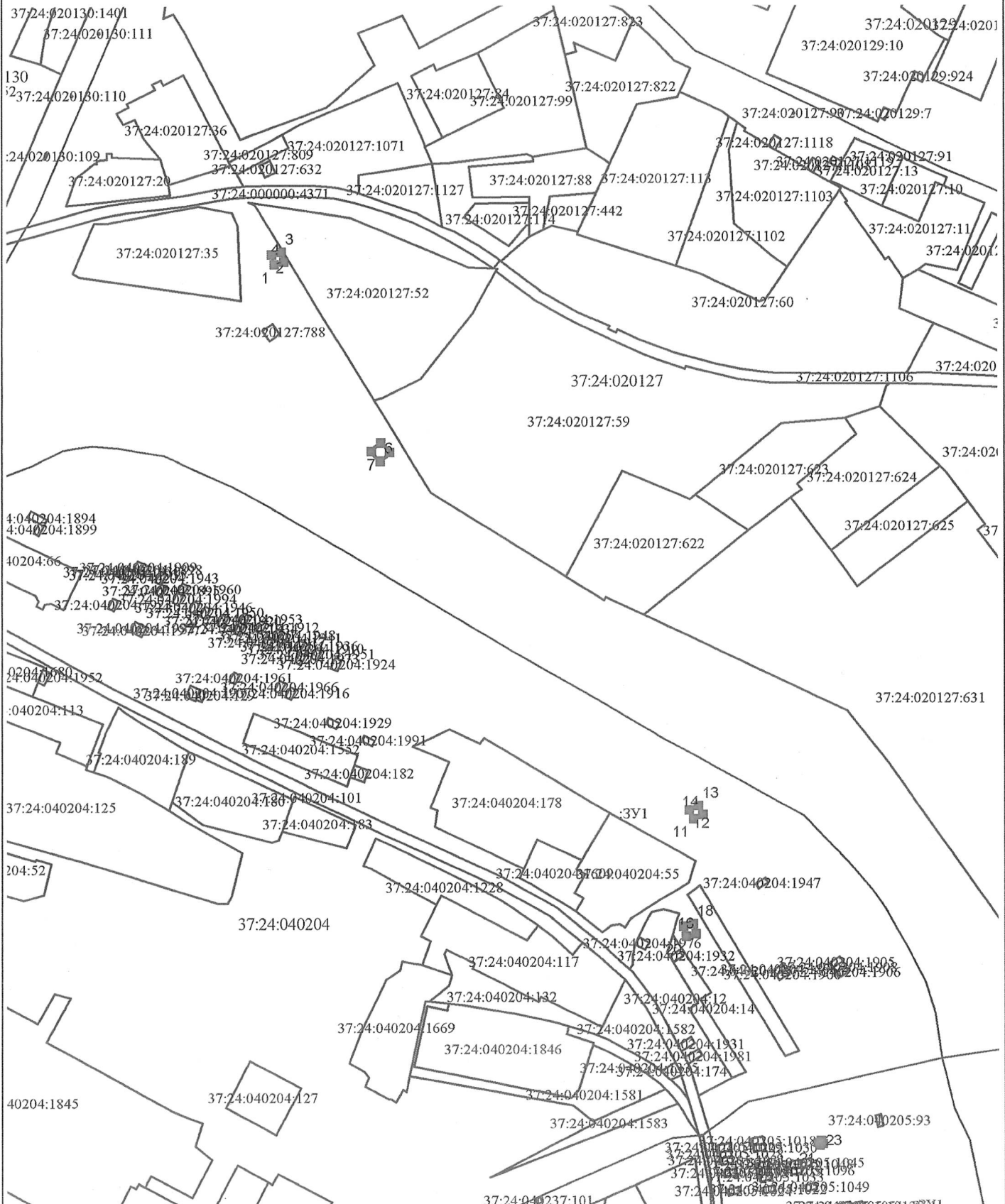



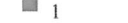


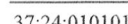
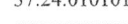
СХЕМА РАСПОЛОЖЕНИЯ ЗЕМЕЛЬНОГО УЧАСТКА

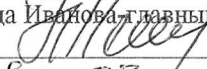
Общая площадь публичного сервитута – 326 кв.м

Местоположение: Российская Федерация, Ивановская область, г. Иваново, территория г. Иванова

М 1:3000



-  проектные границы публичного сервитута
-  характерная точка границы публичного сервитута
-  границы земельных участков
-  границы кадастровых кварталов
-  37:24:010101:2874 подпись кадастрового номера земельного участка
-  граница города Иванова

Начальник управления архитектуры
и градостроительства Администрации
города Иванова, главный архитектор города
Иванова  Н.В. Петрова
« 28 » 02 2025 г.