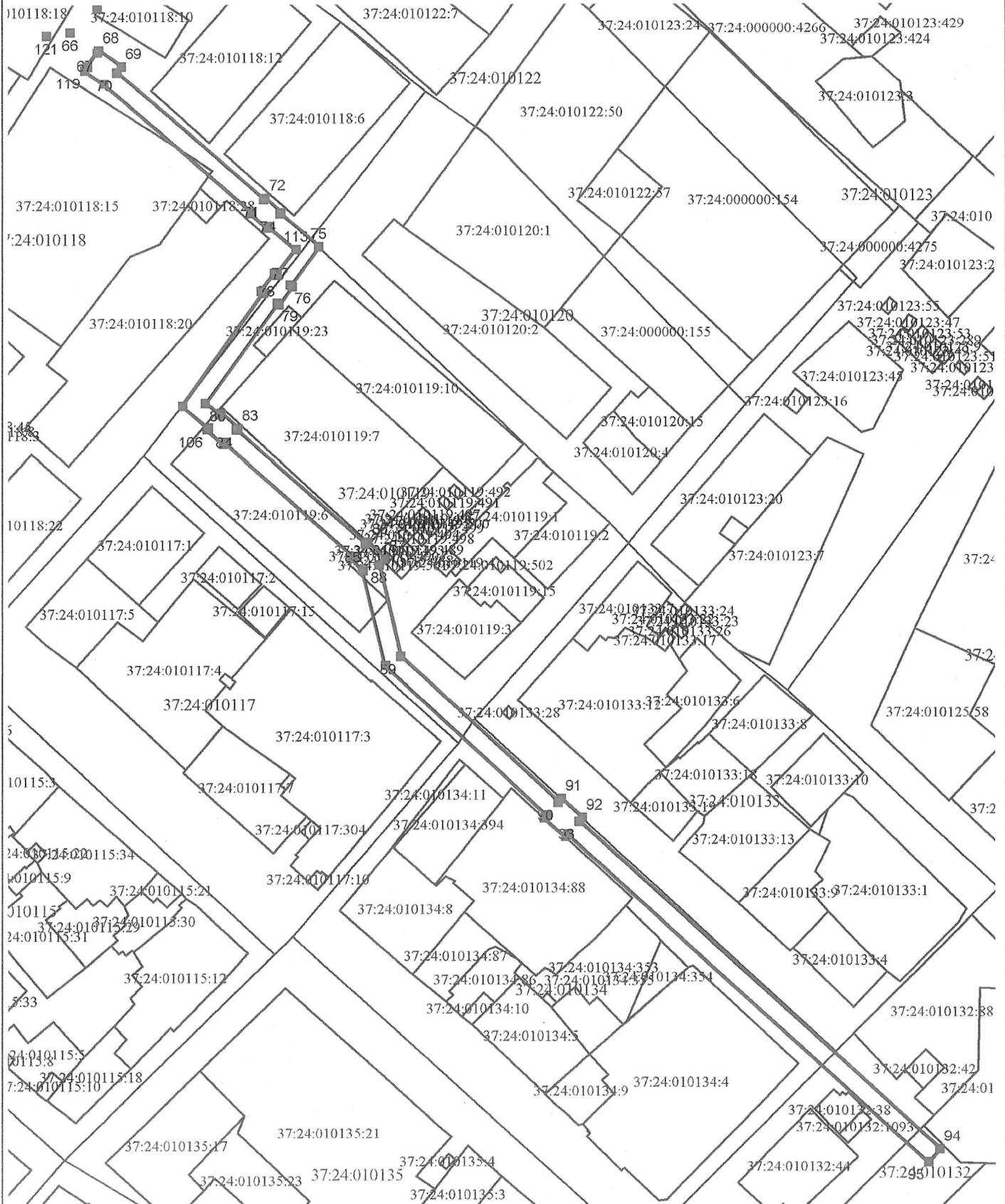








СХЕМА РАСПОЛОЖЕНИЯ ЗЕМЕЛЬНОГО УЧАСТКА

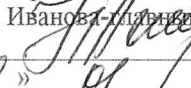
Общая площадь публичного сервитута – 11634 кв.м

Местоположение: Российская Федерация, Ивановская область, город Иваново, улица Рыбинская

М 1:2500



-  проектные границы публичного сервитута
-  1 характеристическая точка границы публичного сервитута
-  границы земельных участков
-  границы кадастровых кварталов
-  37:24:010101:2874 подпись кадастрового номера земельного участка
-  граница города Иванова

Начальник управления архитектуры
и градостроительства Администрации
города Иванова-главный архитектор города
Иванова  Н.В. Петрова
« 10 » 01 2025 г.