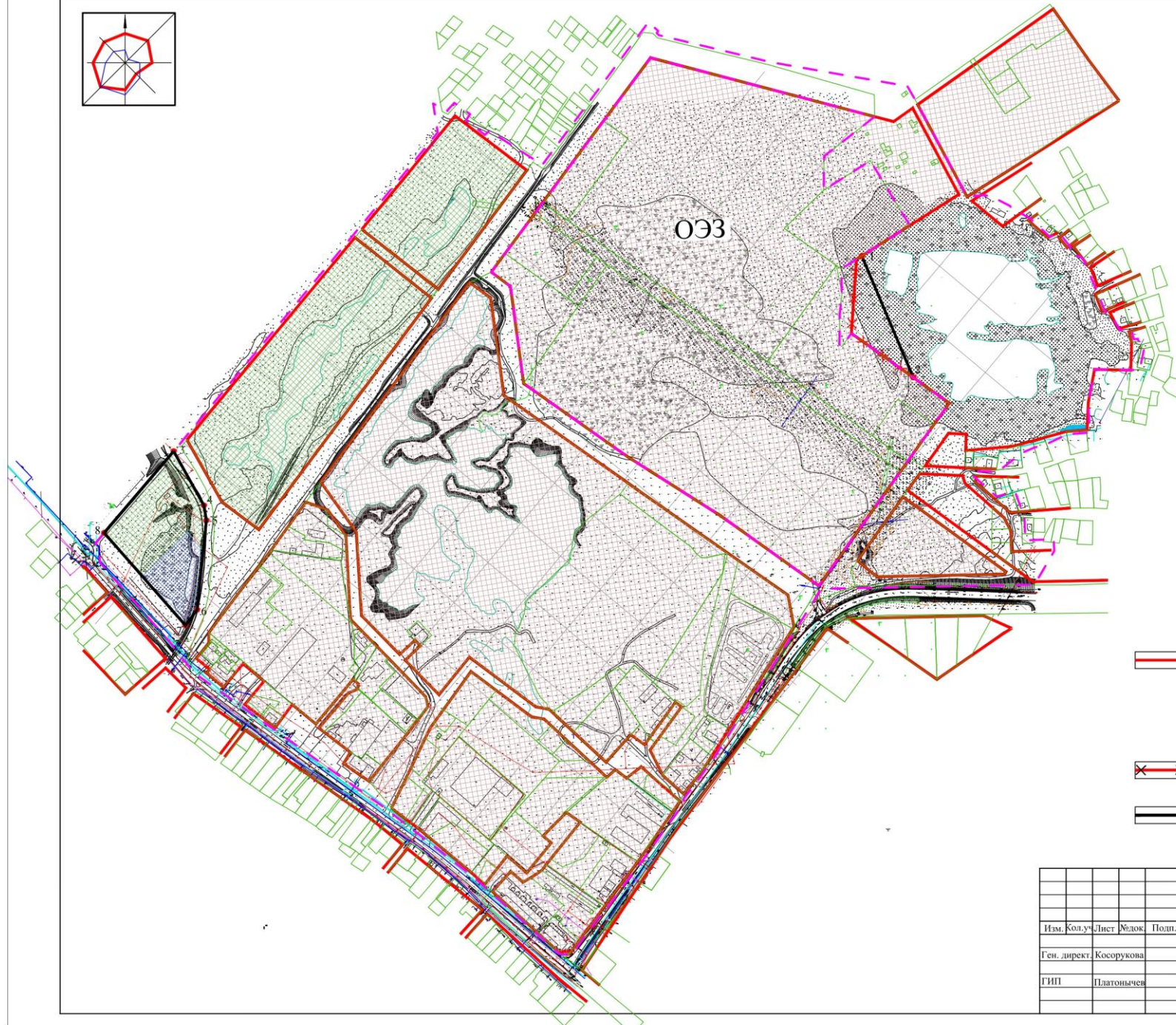








Таблица координат характерных точек поворота красных линий

№ точки	X	Y
1	311944,46	2213668,07
2	311714,47	2213765,48
3	311574,71	2212365,46
4	311472,17	2212422,61
5	311443,94	2212427,42
6	311274,73	2212409,81
7	311245,20	2212387,77
8	311420,26	2212247,89



Условные обозначения

-  Элемент планировочной структуры - квартал промышленной застройки (на рассматриваемой территории выделено 3 квартала)
-  Территория, рекомендуемая к переводу в территориальную зону рекреационных территорий
-  Территория, рекомендуемая к освоению в соответствии с видами разрешенного использования земельных участков, допустимыми в соответствующей территориальной зоне (в соответствии с Правилами)

-  Красные линии, установленные документацией по планировке территории, утвержденной Постановлением администрации города Иванова от 23.12.2020 №1507, в редакции ПАГ от 19.04.2021 №467 (далее - установленные КЛ)
-  Установленные КЛ, отменяемые настоящим проектом планировки
-  Красные линии, устанавливаемые настоящим проектом планировки

						Проект внесения изменений в документацию по планировке территории около улицы Фрунзе города Иванова, утвержденную постановлением Администрации города Иванова от 23.12.2020 №1507		
Изм.	Кол.уч.	Лист	Ждлок	Подп.	Дата	Стадия	Лист	Масштаб
						ДПТ	2	1/5000
Ген. директ.	Косорукова					Проект планировки территории Основная часть		
ГИП	Платошчев					ООО "Центр проектирования и инженерных изысканий" г.Иваново		