






Условные обозначения

-  - граница проекта межевания территории
-  - красные линии
-  - границы существующих земельных участков
-  - границы образуемых земельных участков
-  - условный номер образуемого земельного участка

Примечание:

Публичные сервитуты в границах проекта межевания территории отсутствуют.

							Проект внесения изменений в документацию по планировке территории около улицы Фрунзе города Иванова, утвержденной постановлением Администрации города Иванова от 23.12.2020 № 1507			
Изм.	Кол.уч.	Лист	Рис.	Подп.	Дата		Проект межевания территории	Стадия	Лист	Масштаб
							Основная (утверждаемая) часть	ПМТ	2	1:5000
							Чертеж образуемых земельных участков	ООО "Центр проектирования и инженерных изысканий" г.Иваново		