





Условные обозначения

-  - граница проекта межевания территории
-  - границы существующих земельных участков
-  - красные линии
-  - Элемент планировочной структуры - квартал промышленной застройки (на рассматриваемой территории выделено 3 квартала)

Примечание:

Отступ от красных линий в целях определения мест допустимого размещения зданий, строений, сооружений принимать в соответствии с Правилами землепользования и застройки города Иванова, действующими на момент начала строительства (реконструкции) объекта капитального строительства или выдачи градостроительного плана земельного участка, полученного для указанных целей.

						Проект внесения изменений в документацию по планировке территории около улицы Фрунзе города Иванова, утвержденную постановлением Администрации города Иванова от 23.12.2020 № 1507			
Изм.	Кол.уч.	Лист	Видок	Подп.	Дата	Проект межевания территории Основная (утверждаемая) часть	Стадия	Лист	Масштаб
							ПМТ	1	1:5000
				Ген. директор	Косорукова	Чертеж межевания территории	ООО "Центр проектирования и инженерных изысканий" г.Иваново		
				ГПИ	Платоничев				