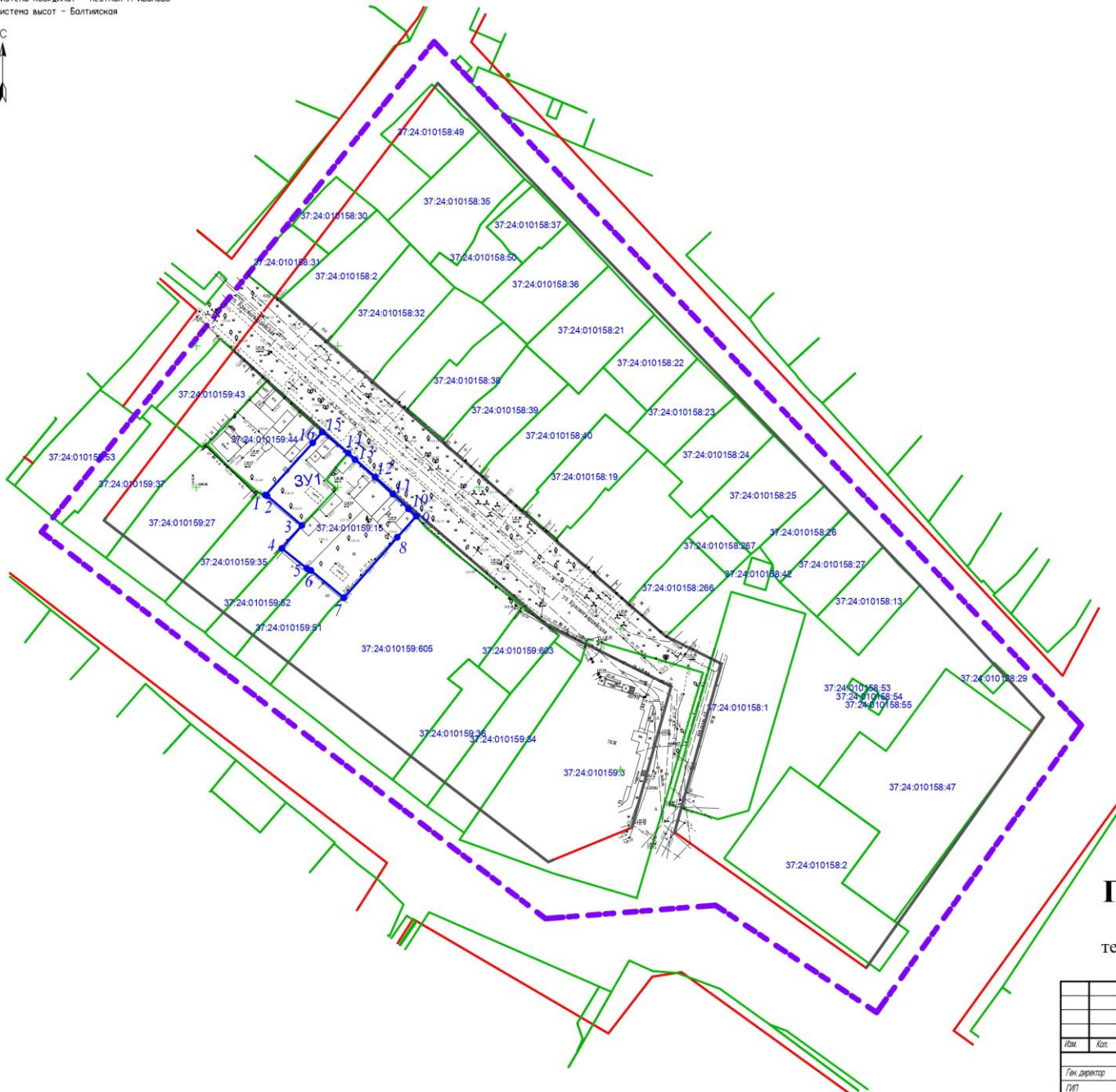









Система координат – местная г. Иваново
Система высот – Балтийская



Условные обозначения:

-  - граница проекта межевания территории
-  - границы существующих земельных участков
-  - существующие красные линии
-  - устанавливаемые красные линии
-  - границы образуемых земельных участков
-  - характерные точки образуемых земельных участков
-  - кадастровый номер земельного участка

Примечание:

Публичные сервитуты в границах проекта межевания территории отсутствуют.

Согласовано	
Взам. инд. №	
Подпись и дата	
Инд. № подл.	

						Заказчик: ООО «СЗ «КОМПАНИЯ СТРОЙ-СЕРВИС»		
						7/ПМ-2024		
Изм.	Коп.	Лист	Адам	Подпись	Дата	Документация по планировке территории (проект межевания территории) города Иваново, ограниченной улицами Сиверской, Коптевской, Рязанской, Полевостроной		
Ген. директор	Коссунова Ю.А.				07.2024	Страна	Лист	Листов
ГМП	Деревянко Г.Ю.				07.2024	ПМТ	2	2
						Основная (утверждаемая) часть проекта межевания Чертеж границ образуемых земельных участков Масштаб 1:1000		
						ООО "Центр проектирования и инженерных изысканий"		