











Система координат – местная г. Иваново
Система высот – Балтийская



Условные обозначения:

-  - граница проекта межевания территории
-  - границы существующих земельных участков
-  - существующие красные линии
-  - устанавливаемые красные линии
-  - кадастровый номер земельного участка
-  - ОКС, сведения о границах которых внесены ЕГРН

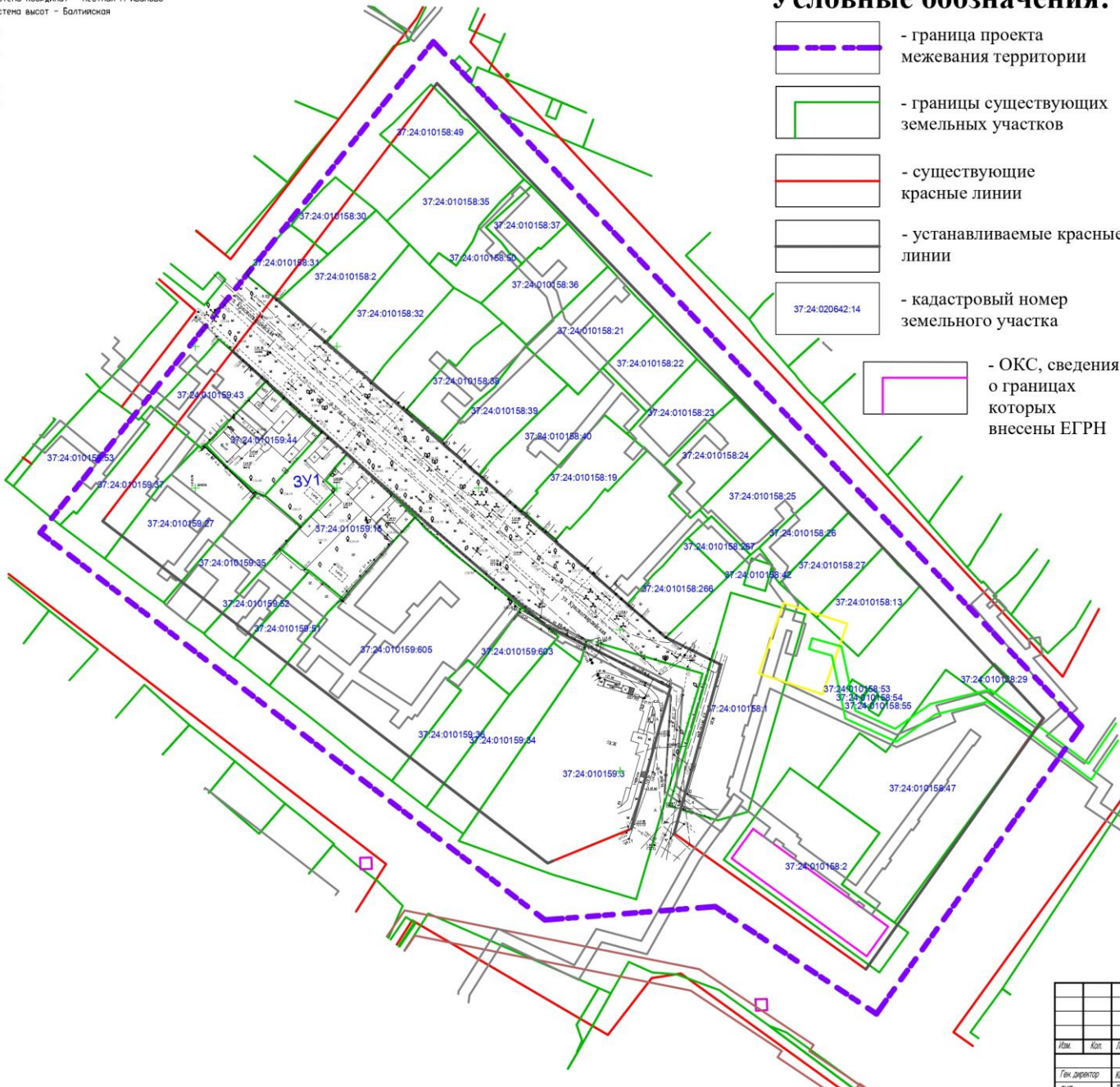
Границы зон с особыми условиями

-  - охранный зона газораспределительного пункта
-  - охранный зона газораспределительного комплекса среднего давления
-  - охранный зона тепловых сетей
-  - охранный зона газораспределительных сетей
-  - охранный зона пункта государственной геодезической сети

Примечание:

1. Особо охраняемые природные территории в границах проекта межевания территории отсутствуют.
2. Объекты культурного наследия в границах проекта межевания территории отсутствуют.
3. Лесничества, участковые лесничества, лесные кварталы, лесотаксационные выделы или части лесотаксационных выделов в границах проекта межевания территории отсутствуют.
4. Территория проектирования полностью попадает в границы приаэродромной территории аэродрома Иваново (Южный), в том числе в третью, четвертую, пятую и шестую подзоны приаэродромной территории аэродрома Иваново (Южный), а также в границы приаэродромных территорий аэродромов Ясьюниха.

Создано
Вариант №
Получено и дата
Инд. № подл.



Заказчик: ООО «СЗ «КОМПАНИЯ СТРОЙ-СЕРВИС»					
7/ПМ-2024					
Изм.	Кол.	Лист	Азов	Подпись	Дата
Ген. директор	Косарунов Ю.А.				07.2024
ГМП	Деревянко Г.Ю.				07.2024
Документация по планировке территории (проект межевания территории) города Иваново, ограниченной улицами Сивернова, Коптева, Рязанской, Полевая					
Материалы по обоснованию проекта межевания территории Масштаб 1:1000					
Страна	Лист	Листов			
ГМП	1	1			
ООО "Центр проектирования и инженерных изысканий"					