
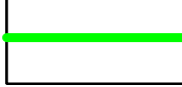

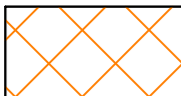
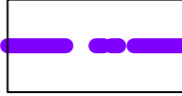

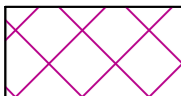










Условные обозначения:

- | | | | | | |
|---|--|---|--|---|--|
|  | - магистральные улицы общегородского значения регулируемого движения |  | - основные пешеходные направления (существующие) |  | - велосипедные направления (существующие) |
|  | - улицы и дороги местного значения |  | - граница проекта планировки территории |  | - основные пешеходные направления (планируемые) |
|  | - улицы и дороги районного значения (планируемые) |  | - границы существующих земельных участков |  | - существующие красные линии |
|  | - линии движения личного автомобильного транспорта |  | - устанавливаемые красные линии |  | - линии движения личного автомобильного транспорта (планируемые) |
|  | - линии движения общественного транспорта (троллейбус) |  | - существующие красные линии | | |
|  | - линии движения общественного транспорта (автобус) | | | | |

Заказчик: МКУ «Молодежный центр»					
№ 8/ПМ-2024					
Изм.	Кол. уч.	Лист	№ док.	Подп.	Дата
Ген. директор	Косорукова Ю.А.				09.2024
ГИП	Платоньев Д.Л.				09.2024
Проект внесения изменений в документацию по планировке территории кадастрового квартала 37:24:010310 в городе Иваново, утвержденную постановлением Администрации города Иваново от 23.05.2017 № 688					
Материалы по обоснованию проекта планировки территории Схема организации движения транспорта и пешеходов Масштаб 1:1000					
Стадия	Лист	Листов			
ППТ	3	6			
ООО «Центр проектирования и инженерных изысканий»					