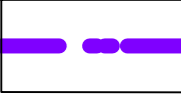



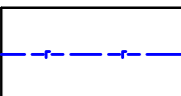
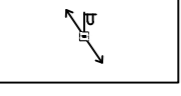
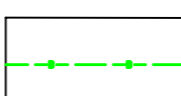
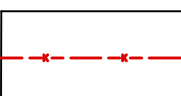

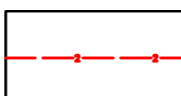



Условные обозначения:

-  - граница проекта планировки территории
-  - границы существующих земельных участков
-  - объекты капитального строительства, границы которых внесены в ЕГРН
-  - объекты капитального строительства, границы которых не внесены в ЕГРН (границы взяты из открытых источников)
- Линейные объекты**
-  - сети газопровода
-  - объекты сети электроснабжения
-  - сети водопровода
-  - сети бытовой канализация
-  - сети теплоснабжения
-  - сети электроснабжения
-  - сети связи

Примечания:

Местоположение существующих объектов капитального строительства, в том числе линейных объектов отражено на основании сведений, содержащихся в ГКН и топографической съемке территории.

Согласовано					
Изм.	Кол. уч.	Лист	№ док.	Подп.	Дата
Инв. № подл.	Васм. инв. №	Подпись и дата			

Заказчик: МКУ «Молодежный центр»					
№ 8/ПИ-2024					
Изм.	Кол. уч.	Лист	№ док.	Подп.	Дата
Ген. директор	Косорукова Ю.А.	09.2024			Проект внесения изменений в документацию по планировке территории кадастрового квартала 37:24:010310 в городе Иваново, утвержденную постановлением Администрации города Иваново от 23.05.2017 № 688
ГИП	Платончев Д.Л.	09.2024			Материалы по обоснованию проекта планировки территории. Схема, отображающая местоположение существующих объектов капитального строительства, в том числе линейных объектов, Масштаб 1:1000
					Стадия
					Лист
					Листов
					ООО "Центр проектирования и инженерных изысканий"