


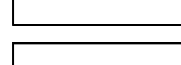




Условные обозначения:

-  - граница проекта планировки территории
-  - существующие красные линии
-  - устанавливаемые красные линии
-  - границы существующих земельных участков
-  - зона размещения объектов капитального строительства
-  - элемент планировочной структуры - квартал

Примечание:

Зона размещения объектов капитального строительства (предельные параметры разрешенного строительства, реконструкции объектов капитального строительства) необходимо принимать в соответствии с ПЗЗ в редакции, действующей на момент получения градостроительного плана земельного участка или в соответствии с решением о предоставлении разрешения на отклонение от предельных параметров.

При этом:

- вдоль улицы Куконковых в отношении земельного участка по адресу: г. Иваново ул. Куконковых, дом 97а отступ от красных линий в целях определения мест допустимого размещения зданий, строений, сооружений не устанавливается;
- со стороны переулка Милиции отступ от красных линий в целях определения мест допустимого размещения зданий, строений, сооружений должен составлять не менее 1 метра.

Создано	
Васм. инв. №	
Подпись и дата	
Инв. № подл.	

Заказчик: МКУ «Молодежный центр»					
№ 8/ПИ-2024					
Изм.	Кол. уч.	Лист	№ док.	Подп.	Дата
Ген. директор	Косорукова Ю.А.				09.2024
ГИП	Платоньев Д.Л.				09.2024
Проект внесения изменений в документацию по планировке территории кадастрового квартала 37:24:010310 в городе Иваново, утвержденную постановлением Администрации города Иваново от 23.05.2017 № 688					Стадия
Основная (утверждаемая) часть проекта межевания Чертеж красных линий Масштаб 1:1000					Лист
ООО «Центр проектирования и инженерных изысканий»					Листов
Формат А2					