









**Условные обозначения:**

-  - граница проекта планировки территории
-  - границы существующих земельных участков
-  - устанавливаемые красные линии
-  - существующие красные линии
- Границы зон с особыми условиями:
  -  - охранный зона кабельной линии электропередачи КЛ-0,4 кВ
  -  - охранный зона кабельной линии электропередачи КЛ-0,4 кВ

**Примечание:**

1. Особо охраняемые природные территории в границах проекта межевания территории отсутствуют.
2. Объекты культурного наследия в границах проекта межевания территории отсутствуют.
3. Лесничества, участковые лесничества, лесные кварталы, лесотаксационные выделы или части лесотаксационных выделов в границах проекта межевания территории отсутствуют.
4. Территория проектирования полностью попадает в границы приаэродромной территории аэродрома Иваново (Южный), в том числе в третью, четвертую, пятую и шестую подзоны приаэродромной территории аэродрома Иваново (Южный), а также в границы приаэродромных территорий аэродромов Ясуниха.

-  - объекты капитального строительства, границы которых внесены в ЕГРН
-  - охранный зона тепловых сетей
-  - охранный зона пункта государственной нивелирной сети
-  - объекты капитального строительства, границы которых не внесены в ЕГРН (границы взяты из открытых источников)
-  - охранный зона воздушно-кабельной линии электропередачи ВЛ-0,4 кВ

Заказчик: МКУ «Молодежный центр»					
№ 8/ПМ-2024					
Изм.	Кол. уч.	Лист	№ док.	Подп.	Дата
Ген. директор	Косорукова Ю.А.				09.2024
ГИП	Платоньев Д.Л.				09.2024
Проект внесения изменений в документацию по планировке территории кадастрового квартала 37:24:010310 в городе Иваново, утвержденную постановлением Администрации города Иваново от 23.05.2017 № 688					
Материалы по обоснованию проекта межевания территории			Масштаб 1:1000		
Стадия		Лист	Листов		
ПМТ		3	3		
ООО «Центр проектирования и инженерных изысканий»					