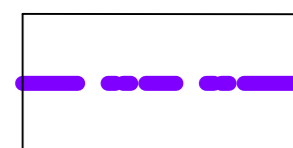



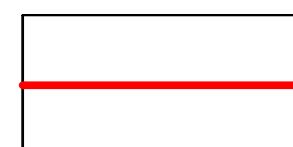
### Условные обозначения:




- граница проекта  
межевания территории



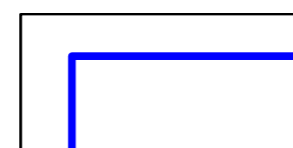
- границы существующих  
земельных участков



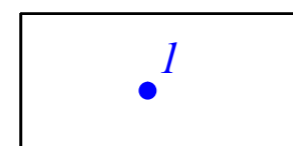
- существующие красные линии




- устанавливаемые красные линии



- границы образуемых  
земельных участков



- характерные точки  
образуемых земельных  
участков



- кадастровый номер  
земельного участка

### Примечание:

Публичные сервитуты в границах проекта межевания территории отсутствуют.

Создано	
Внесено	
Подпись и дата	
Инв. № подл.	

						Заказчик: МКУ «Молодежный центр»		
						№ 8/ПМ-2024		
Изм.	Кол. уч.	Лист	№ док.	Подп.	Дата	Проект внесения изменений в документацию по планировке территории кадастрового квартала 37:24:010310 в городе Иваново, утвержденную постановлением Администрации города Иваново от 23.05.2017 № 688		
Ген. директор					09.2024	Стадия	Лист	Листов
ГИП					09.2024	ПМТ	2	3
						Основная (утверждаемая) часть проекта межевания Чертеж границ образуемых земельных участков Масштаб 1:1000		
						ООО «Центр проектирования и инженерных изысканий»		