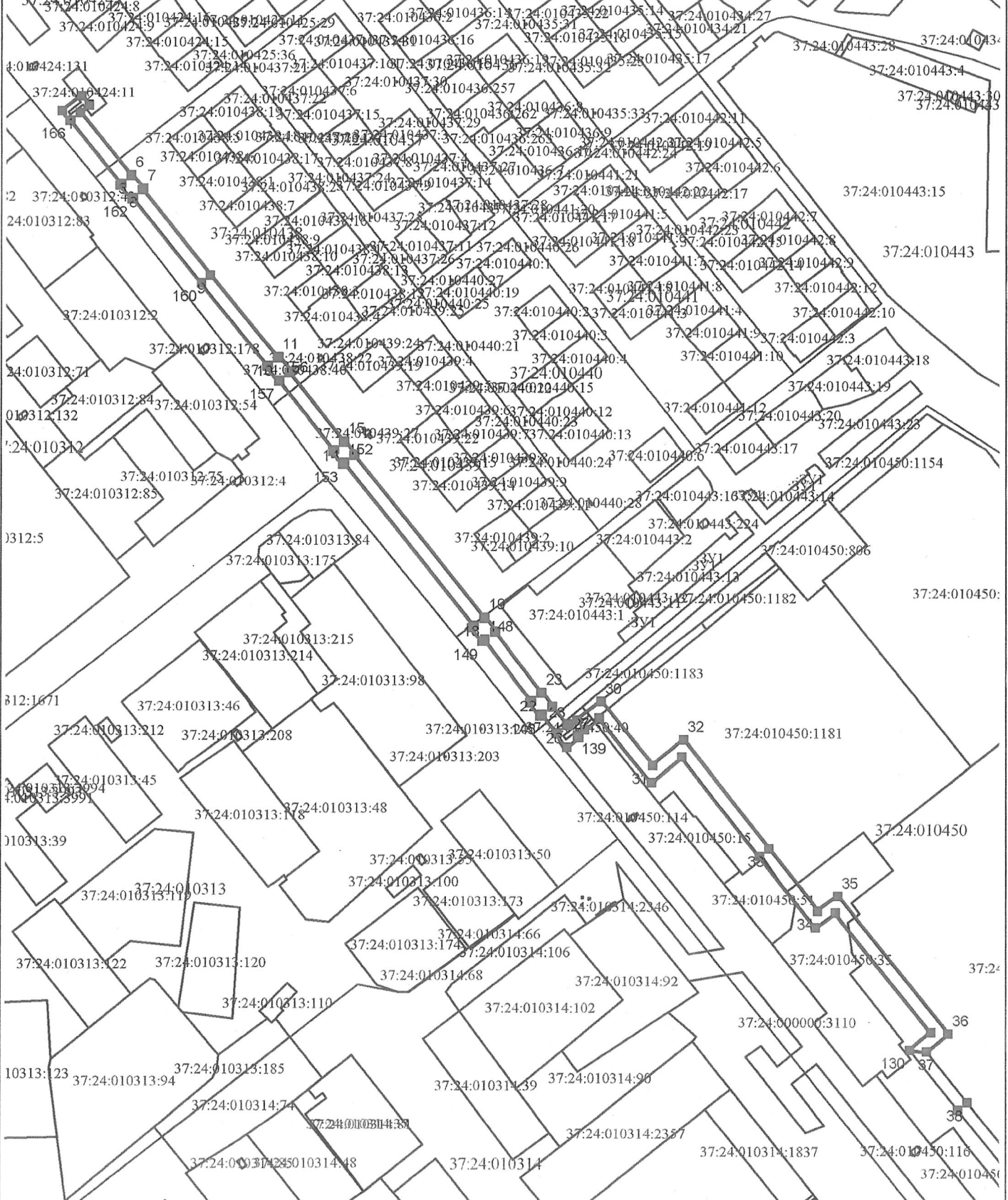








СХЕМА РАСПОЛОЖЕНИЯ ЗЕМЕЛЬНОГО УЧАСТКА


Общая площадь публичного сервитута – 16052 кв.м

М 1:3500

Местоположение: Российская Федерация, Ивановская обл., г. Иваново, улица Куконковых, магистральные тепловые сети от т.132 до т.154



-  проектные границы публичного сервитута
-  1 характеристическая точка границы публичного сервитута
-  границы земельных участков
-  границы кадастровых кварталов
-  37:24:010101:2874 подпись кадастрового номера земельного участка
-  граница города Иванова

Начальник управления архитектуры
и градостроительства Администрации
города Иванова  главный архитектор города
Н.В. Петрова
« 06 » 12 2024 г.