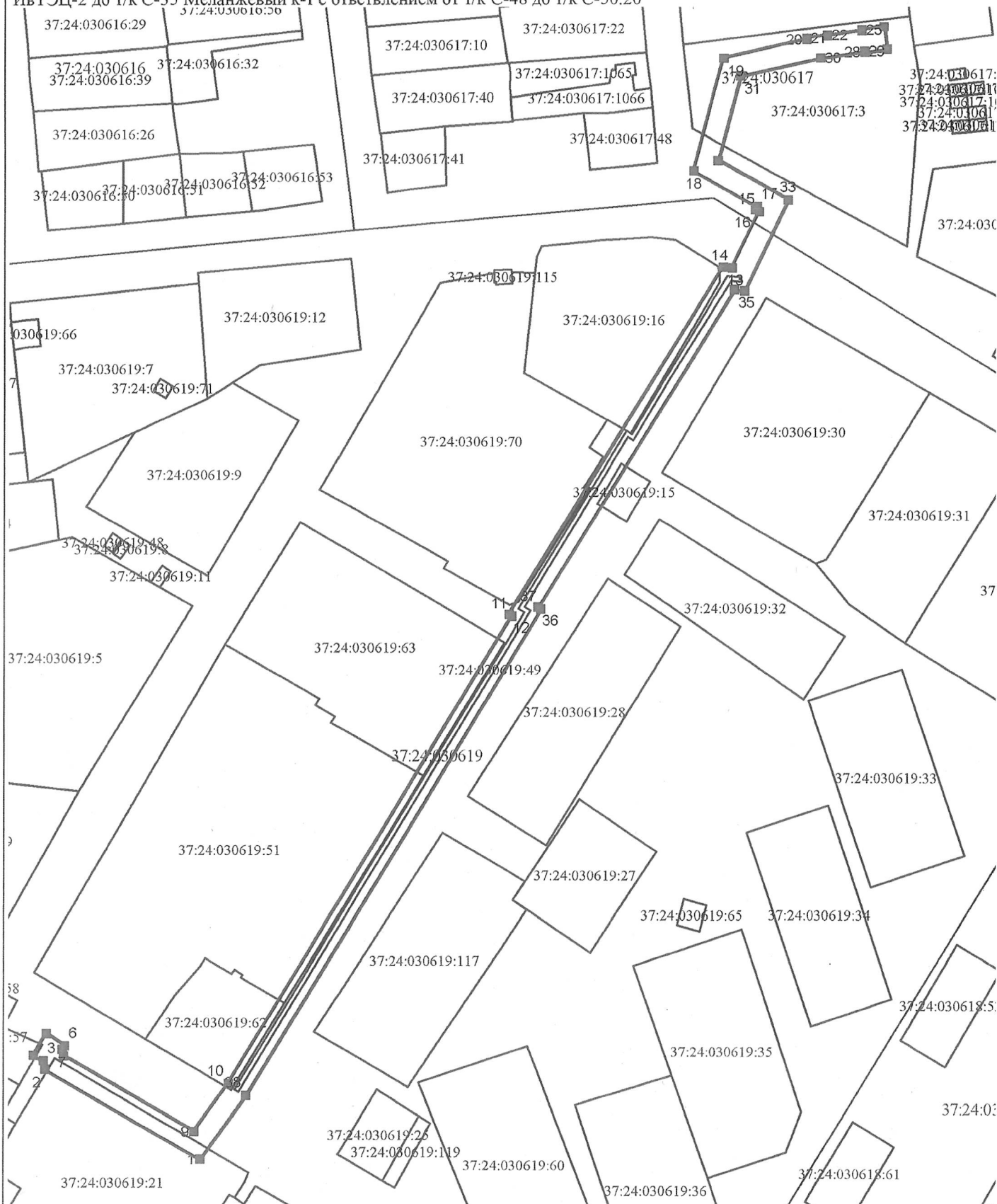






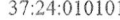
СХЕМА РАСПОЛОЖЕНИЯ ЗЕМЕЛЬНОГО УЧАСТКА

Общая площадь публичного сервитута – 12099 кв.м

Местоположение: Российская Федерация, Ивановская обл., г. Иваново, по улице Хрустальная, теплосеть от ИвТЭЦ-2 до т/к С-35 Меланжевый к-т с ответвлением от т/к С-48 до т/к С-50.20

М 1:2000



-  1 проектные границы публичного сервитута
-  характеристическая точка границы публичного сервитута
-  границы земельных участков
-  границы кадастровых кварталов
-  37:24:010101:2874 подпись кадастрового номера земельного участка

Начальник управления архитектуры
и градостроительства Администрации
города Иванова, главный архитектор города
Н.В. Петрова
« 01 » 2024 г.