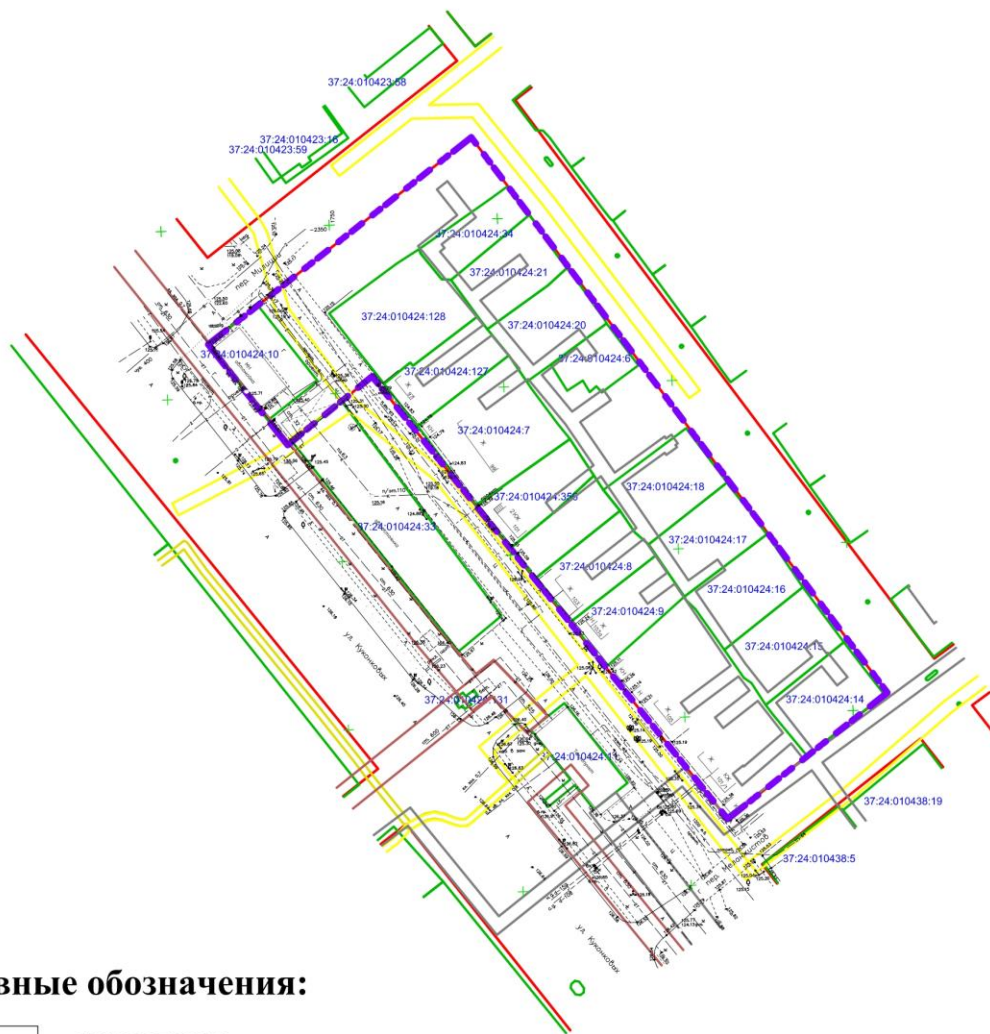










Система координат - местная г. Иваново
Система высот - Балтийская



Условные обозначения:

-  - граница проекта межевания территории
-  - границы существующих земельных участков
-  - существующие красные линии
-  - кадастровый номер земельного участка

Границы зон с особыми условиями

-  - охранная зона кабельной линии электропередачи КЛ-0,4 кВ
-  - охранная зона воздушно-кабельной линии электропередачи ВЛ-0,4 кВ
-  - охранная зона тепловых сетей
-  - охранная зона газораспределительных сетей

Примечание:

1. Особо охраняемые природные территории в границах проекта межевания территории отсутствуют.
2. Объекты культурного наследия в границах проекта межевания территории отсутствуют.
3. Лесничества, участки лесничества, лесные кварталы, лесотаксационные выделы или части лесотаксационных выделов в границах проекта межевания территории отсутствуют.
4. Территория проектирования полностью попадает в границы приаэродромной территории аэродрома Иваново (Южный), в том числе в третью, четвертую, пятую и шестую подзоны приаэродромной территории аэродрома Иваново (Южный), а также в границы приаэродромных территорий аэродромов Яснюхи.

						Заказчик: Косян М.А.			
						№ 2-П-22			
Изм.	Кол.	Лист	Лист	Платить	Дата	Документация по планировке территории (проект межевания территории) территории аэродромной территории Иваново, ул.Космонавтов, территория аэродромной территории аэродромной территории Иваново (Южный) и территории аэродромной территории аэродромной территории Иваново (Южный) в части элементов газораспределительной структуры №1	Статус	Лист	Листов
Ген. директор		Козарунова Ю.А.			05.2024		ПМТ	1	1
ГИП		Платошечев Д.П.			05.2024	Материалы по обоснованию проекта межевания территории	ООО "Центр проектирования и инженерных изысканий"		
						Масштаб 1:1000			

Формат А2

Составлено					
Внесено					
Проверено					
Изд. № табл.					