








Зоны с особыми условиями использования территории:

-  - Охранные зоны газопровода, поставленные на кадастровый учет
-  - Охранная зона кабельной линии БКВ

Условные обозначения:

-  - Граница проекта планировки территории
-  - Существующие красные линии
-  - Граница земельного участка поставленного на кадастровый учет
-  - Граница кадастрового квартала территории
-  - Граница образуемого земельного участка

						001-2022				
						Документация по планировке территории улично-дорожной сети (Проект межевания территории) г. Иваново, соединяющей ул. Кожановых и 2-ю Кавальскую				
Изм.	Кол. эч.	Лист	№ док.	Подп.	Дата	Обосновывающая часть проекта межевания территории		Страница	Лист	Листов
Директор	Моторова					Материалы по обоснованию проекта межевания территории		П	3	3
						000 "Негритим-1" г. Иваново				