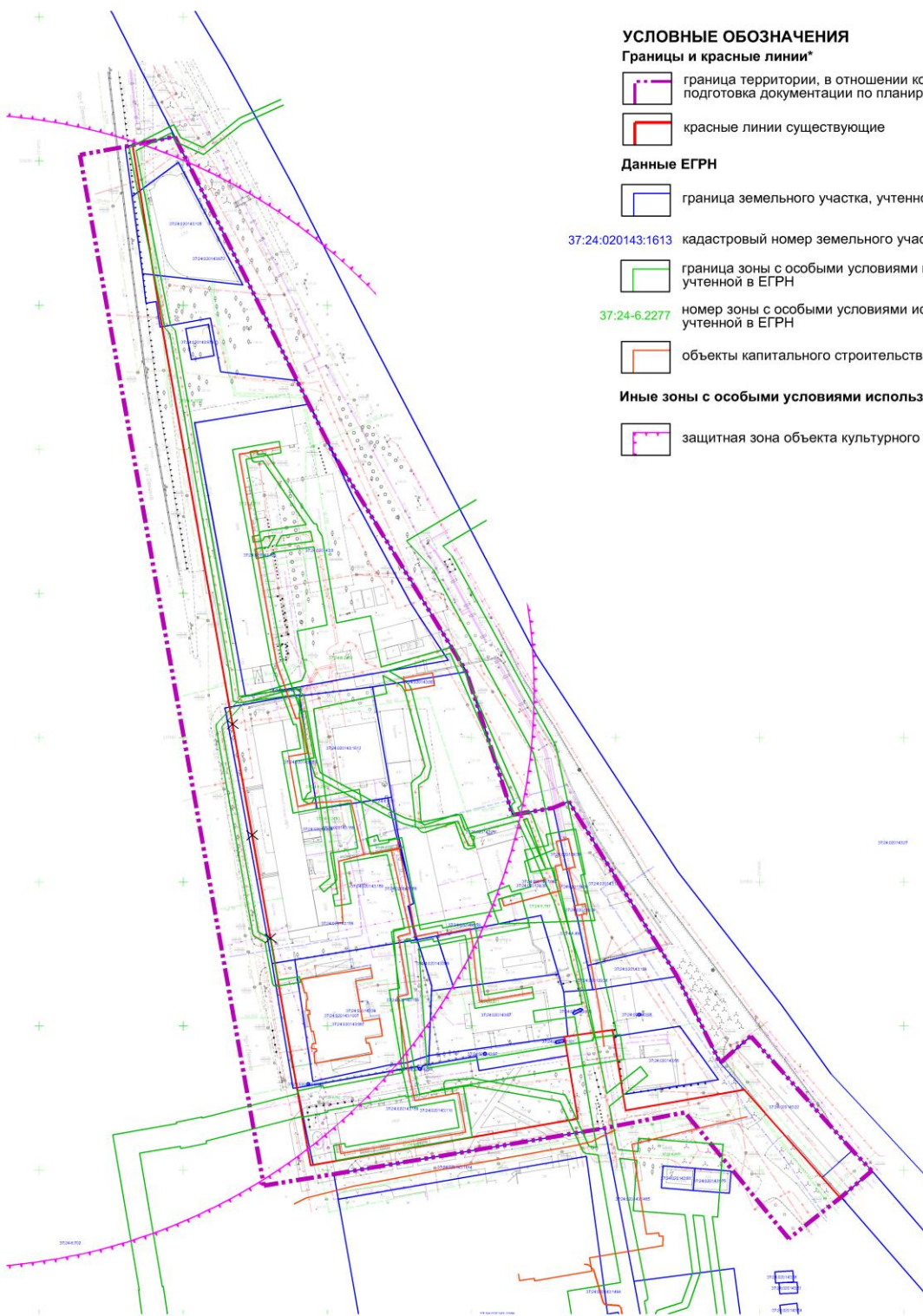


**Проект межевания территории, расположенной в г. Иваново, ограниченной проспектом Ленина, Узловым переулком и полосой отвода железной дороги ориентировочной площадью около 4,75 га**





Чертеж по обоснованию проекта межевания территории. Масштаб 1:1000




**УСЛОВНЫЕ ОБОЗНАЧЕНИЯ**

**Границы и красные линии\***

-  граница территории, в отношении которой осуществляется подготовка документации по планировке территории
-  красные линии существующие

**Данные ЕГРН**

-  граница земельного участка, учтенного в ЕГРН


37:24-020143:1613 кадастровый номер земельного участка, учтенного в ЕГРН

-  граница зоны с особыми условиями использования территории, учтенной в ЕГРН




37:24-6.2277 номер зоны с особыми условиями использования территории, учтенной в ЕГРН

-  объекты капитального строительства, учтенные в ЕГРН

**Иные зоны с особыми условиями использования территории**

-  защитная зона объекта культурного наследия

*Примечание \** - территория полностью расположена в границах приаэродромной территории аэродрома Иванова (Южный), в том числе в 3, 4, 5, 6 подзонах, а также в границах приаэродромных территорий аэродромов Ясюниха и Северный

Заказчик: Акционерное общество «ДОМ.РФ» Договор: № 1716279-23 от 08 сентября 2023 г.								
Проект межевания территории, расположенной в г. Иваново, ограниченной проспектом Ленина, Узловым переулком и полосой отвода железной дороги ориентировочной площадью около 4,75 га								
Изм.	Коп. уч.	Лист	№ док.	Подпись	Дата	Стадия	Лист	Листов
ГАП			Клюйкова М.Э.			ММ	2	2
Зам. гл. инж.			Иванов Р.А.					
Н. контролер Умникова А.В. 						ООО НИИ "Земля и город"		