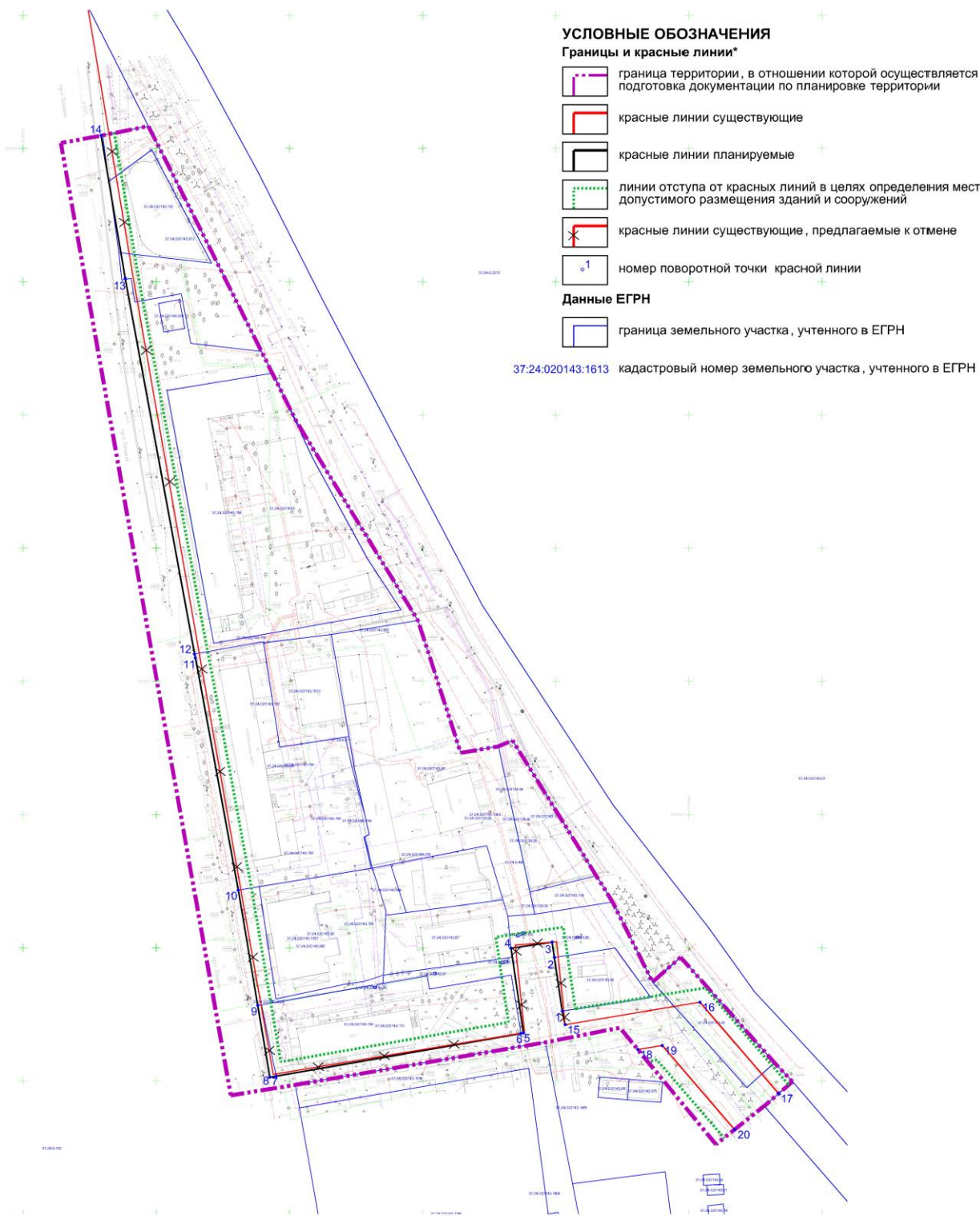


Проект межевания территории, расположенной в г. Иваново, ограниченной проспектом Ленина, Узловым переулком и полосой отвода железной дороги ориентировочной площадью около 4,75 га









Чертеж межевания территории. Масштаб 1:1000



УСЛОВНЫЕ ОБОЗНАЧЕНИЯ

Границы и красные линии*

-  граница территории, в отношении которой осуществляется подготовка документации по планировке территории
-  красные линии существующие
-  красные линии планируемые
-  линии отступа от красных линий в целях определения мест допустимого размещения зданий и сооружений
-  красные линии существующие, предлагаемые к отмене
-  номер поворотной точки красной линии

Данные ЕГРН

-  граница земельного участка, учтенного в ЕГРН

37:24:020143:1613 кадастровый номер земельного участка, учтенного в ЕГРН

Примечание * - утвержденные границы элементов планировочной структуры отсутствуют.

Заказчик: Акционерное общество «ДОМ.РФ» Договор: № 1718279-23 от 08 сентября 2023 г.					
Проект межевания территории, расположенной в г. Иваново, ограниченной проспектом Ленина, Узловым переулком и полосой отвода железной дороги ориентировочной площадью около 4,75 га					
Изм.	Кол.уч.	Лист	№ док.	Подпись	Дата
ГАП				Клейменова М.Э.	
Зам. гл. инж.				Иванов Р.А.	
Основная часть проекта межевания территории					
Чертеж межевания территории. Масштаб 1:1000					
Н.контролер Умникова А.В.					
			Стадия	Лист	Листов
			ПМ	1	2
ООО НИИ "Земля и город"					