




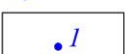


### Условные обозначения:

-  - граница проекта межевания территории
-  - границы существующих земельных участков
-  - существующие красные линии
-  - устанавливаемые красные линии
-  - границы образуемых земельных участков
-  - характерные точки образуемых земельных участков

### Примечание:

Публичные сервитуты в границах проекта межевания территории отсутствуют.

						Заказчик: ООО "Маслобаза"			
						122/2023-ПМТ			
Изм.	Коп.уч.	Лист	№ док.	Подп.	Дата	Документация по планировке территории (проект межевания территории) города Иванова в районе проезда Сосновского	Страница	Лист	Листов
Директор		Зыбывеев Д.А.			01.2024		ПМТ	2	2
Выполнит.		Зыбывеев Д.А.			01.2024	Основная (утверждаемая) часть проекта межевания. Чертеж границ образуемых земельных участков. Масштаб 1:2000	ООО "ТеоСтрой"		

Составлено  
 Проверено и дата  
 Инв. №  
 Масштаб