









Условные обозначения:

-  - граница проекта межевания территории
-  - границы существующих земельных участков
-  - отменяемые красные линии
-  - существующие красные линии
-  - устанавливаемые красные линии
-  - поворотные точки красных линий

Примечание:

1. В отношении данной территории отсутствует утвержденный проект планировки, в связи с чем отсутствуют элементы планировочной структуры.
2. Отступ от красных линий в целях определения мест допустимого размещения зданий, строений, сооружений принимать в соответствии с Правилами землепользования и застройки города Иванова, действующими на момент выдачи градостроительного плана земельного участка, полученного для целей строительства или реконструкции объекта капитального строительства.

Составлено
 Проверено и дата
 Инв. №
 №

						Заказчик: ООО "Маслобаза"			
						122/2023-ПМТ			
Изм.	Коп.уч.	Лист	№ док.	Подп.	Дата	Документация по планировке территории (проект межевания территории) города Иванова в районе проезда Сосновского	Страница	Лист	Листов
Директор		Зыбывев Д.А.			01.2024		ПМТ	1	2
Выполнит.		Зыбывев Д.А.			01.2024	Основная (утверждаемая) часть проекта межевания Чертеж красных линий Масштаб 1:2000	ООО "ТеоСтрой"		