



АДМИНИСТРАЦИЯ ГОРОДА ИВАНОВА

ПОСТАНОВЛЕНИЕ

01.04.2025

№ 647

О подготовке документации по планировке территории
(проекта межевания территории) города Иванова,
ограниченной улицами 8-й Ягодной,
5-й Сусанина, 7-й Ягодной,
4-й Сусанина

На основании заявления [REDACTED], статей 41.2, 43, 45, 46 Градостроительного кодекса Российской Федерации, руководствуясь Федеральным законом от 06.10.2003 № 131-ФЗ «Об общих принципах организации местного самоуправления в Российской Федерации», постановлением Правительства Российской Федерации от 02.02.2024 № 112 «Об утверждении Правил подготовки документации по планировке территории, подготовка которой осуществляется на основании решений уполномоченных федеральных органов исполнительной власти, исполнительных органов субъектов Российской Федерации и органов местного самоуправления, принятия решения об утверждении документации по планировке территории, внесения изменений в такую документацию, отмены такой документации или ее отдельных частей, признания отдельных частей такой документации не подлежащими применению, а также подготовки и утверждения проекта планировки территории в отношении территорий исторических поселений федерального и регионального значения», в соответствии с Генеральным планом города Иванова на период до 2026 года, утвержденным решением Ивановской городской Думы от 27.12.2006 № 323, Правилами землепользования и застройки города Иванова, утвержденными решением Ивановской городской Думы от 27.02.2008 № 694, Администрация города Иванова **п о с т а н о в л я е т**:

1. Принять решение о подготовке документации по планировке территории (проекта межевания территории) города Иванова, ограниченной улицами 8-й Ягодной, 5-й Сусанина, 7-й Ягодной, 4-й Сусанина (далее – Проект).

2. Утвердить задание на выполнение инженерных изысканий согласно приложению 1 к настоящему постановлению.

3. Утвердить задание на разработку Проекта согласно приложению 2 к

настоящему постановлению.

4. [REDACTED] осуществить подготовку Проекта в течение одного года со дня издания настоящего постановления.

5. Рекомендовать физическим и юридическим лицам в течение десяти дней со дня официального опубликования настоящего постановления направлять в управление архитектуры и градостроительства Администрации города Иванова (город Иваново, площадь Революции, дом 6) предложения о порядке, сроках подготовки и содержании Проекта.

6. Управлению архитектуры и градостроительства Администрации города Иванова:

6.1. В течение десяти дней со дня официального опубликования настоящего постановления осуществлять прием предложений от физических и юридических лиц о порядке, сроках подготовки и содержании Проекта.

6.2. В случае поступления предложений от физических и юридических лиц о порядке, сроках подготовки и содержании Проекта направить их [REDACTED].


7. Управлению внутренней политики Администрации города Иванова в трехдневный срок со дня издания настоящего постановления опубликовать его в газете «Рабочий край» и разместить на официальном сайте города Иванова в сети Интернет.

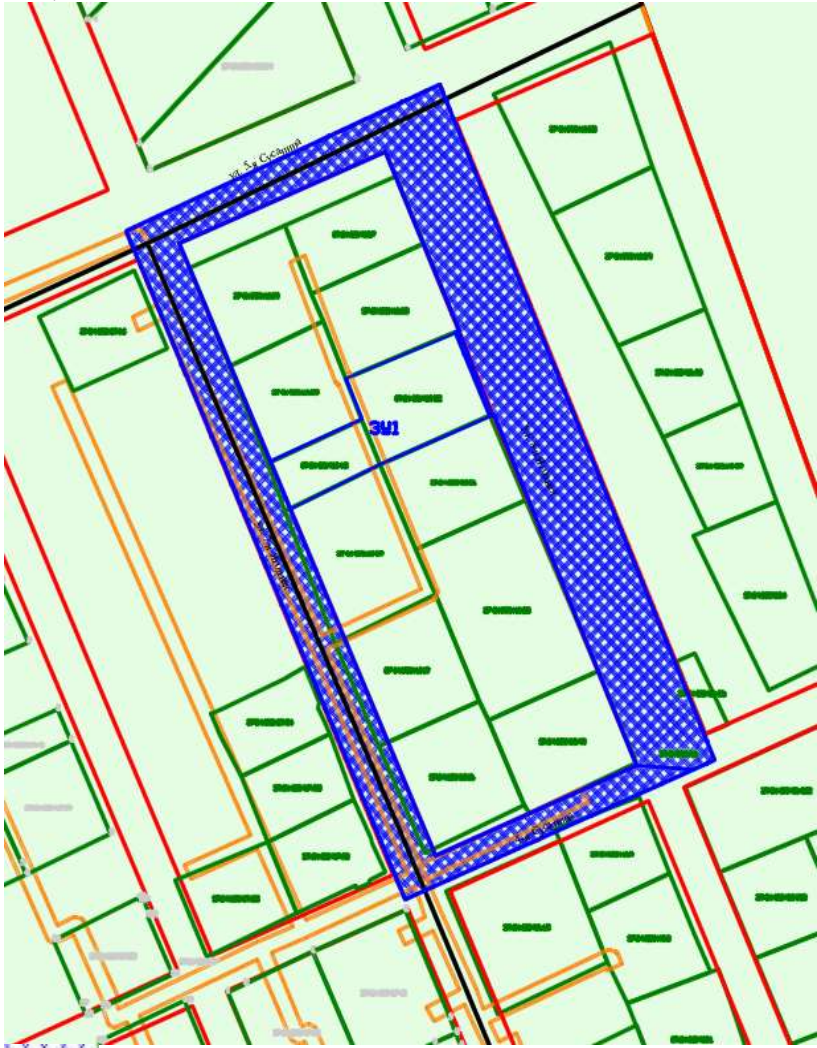
Глава города Иванова

А.Л. Шаботинский

Приложение 1
к постановлению
Администрации города Иванова
от 01.04.2025 № 647

Задание на выполнение инженерных изысканий

1	Наименование объекта (-ов) (территории) с указанием срока подготовки документации по планировке территории	Проект межевания территории города Иванова, ограниченной улицами 8-й Ягодной, 5-й Сусанина, 7-й Ягодной, 4-й Сусанина. Срок подготовки документации по планировке территории составит один год с момента принятия решения об утверждении задания на инженерные изыскания
2	Местоположение объекта (-ов) (территории)	Ивановская область, город Иваново, территория, ограниченная улицами 8-й Ягодной, 5-й Сусанина, 7-й Ягодной, 4-й Сусанина
3	Основание для выполнения работ	Принятие решения о подготовке документации по планировке территории
4	Вид градостроительной деятельности	Документация по планировке территории
5	Идентификационные сведения об инициаторе	
6	Требования к исполнителю	Исполнитель соответствует требованиям части 2 статьи 47 Градостроительного кодекса РФ
7	Цели и задачи инженерных изысканий	Получение: - материалов о природных условиях территории и факторах техногенного воздействия на окружающую среду; - материалов, необходимых для установления границ зон планируемого размещения объектов капитального строительства, установления границ земельных участков; - материалов, необходимых для обоснования проведения мероприятий инженерной подготовки, по инженерной защите и благоустройству территории. Ведение государственного фонда материалов и данных инженерных изысканий и формирования

		государственных информационных систем обеспечения градостроительной деятельности
8	Виды инженерных изысканий	Инженерно-геодезические изыскания.
9	Сведения об объекте (-ах) (территории)	<p>Современное состояние территории:</p> <ul style="list-style-type: none"> - территория и примыкающие к территории кварталы застроены индивидуальными жилыми домами; - в границах территории имеются поставленные на государственный кадастровый учет земельные участки. <p>Ориентировочная площадь территории – 1,71 га.</p>
10	Данные о границах проведения инженерных изысканий	<p>Ориентировочная площадь территории изысканий – 0,7 га.</p>  <p style="text-align: center;">- границы изысканий</p>
11	Описание планируемого к размещению объекта капитального	Размещение новых объектов капитального строительства не планируется



	строительства	
12	Требования к результатам инженерных изысканий	<p>Результаты инженерных изысканий оформляются в виде технического отчета о выполнении инженерных изысканий, состоящего из текстовой и графической частей, а также приложений к нему в текстовой, графической, цифровой и иных формах.</p> <p>Технический отчет по результатам инженерно-геодезических изысканий должен соответствовать пункту 4.39 СП 47.13330.2016. «Свод правил. Инженерные изыскания для строительства. Основные положения. Актуализированная редакция СНиП 11-02-96» (далее - СП 47.13330). Технический отчет по результатам инженерно-геодезических изысканий составляется в соответствии с подпунктами 5.1.23, 5.1.24 СП 47.13330.</p> <p>Материалы и результаты инженерных изысканий представляются в формате, позволяющем обеспечить их размещение в информационных системах:</p> <ul style="list-style-type: none"> - Графические материалы и результаты инженерных изысканий представляются в форме векторной и растровой модели. - Информация в текстовой форме представляется в форматах DOC, DOCX. - Информация в растровой модели представляется в форматах JPEG и PDF. Дополнительно: <ul style="list-style-type: none"> - растровая модель топографического плана территории предоставляется совместно с листом согласования в аналогичном формате. - Информация в векторной модели представляется в обменных форматах GML и SHP, дополнительно – в формате DWG (AutoCAD). <p>Результаты инженерных изысканий включить в состав материалов по обоснованию проекта межевания территории.</p>
13	Перечень нормативных правовых актов	<p>Постановление Правительства Российской Федерации от 31.03.2017 № 402 «Об утверждении Правил выполнения инженерных изысканий, необходимых для подготовки документации по планировке территории, перечня видов инженерных изысканий, необходимых для подготовки документации по планировке</p>

		<p>территории, и о внесении изменений в постановление Правительства Российской Федерации от 19 января 2006 г. № 20».</p> <p>СП 47.13330.2016. «Свод правил. Инженерные изыскания для строительства. Основные положения. Актуализированная редакция СНиП 11-02-96».</p> <p>СП 11-104-97 «Система нормативных документов в строительстве. Инженерно-геодезические изыскания для строительства».</p> <p>Иные законы и нормативные правовые акты Российской Федерации, Ивановской области, города Иванова</p>
14	Иные требования	<p>1. Топографический план для инженерных изысканий выполнить в системе координат МСК-37.</p> <p>Система высот - Балтийская.</p> <p>2. Указания о масштабе топографической съемки и высоте сечения рельефа по отдельным площадкам: масштаб топографической съемки 1:500, с сечением рельефа на местности 0,5 метра.</p>

Приложение 2
к постановлению
Администрации города Иванова
от 01.04.2025 № 647

ЗАДАНИЕ

на разработку документации по планировке территории города Иванова,
ограниченной улицами 8-й Ягодной, 5-й Сусанина, 7-й Ягодной,
4-й Сусанина

№ п/п	Наименование позиции	Содержание
1.	Вид разрабатываемой документации по планировке территории	Проект межевания территории в виде отдельного документа
2.	Инициатор подготовки документации по планировке территории	
3.	Источник финансирования работ по подготовке документации по планировке территории	Средства физического лица – 
4.	Вид и наименование планируемого к размещению объекта капитального строительства, его основные характеристики (назначение, местоположение, площадь объекта капитального строительства и др.)	Размещение новых объектов капитального строительства не планируется
5.	Поселения, муниципальные округа, городские округа, муниципальные районы, субъекты Российской Федерации, в отношении территорий которых осуществляется подготовка документации по планировке территории	Город Иваново. Территория, ограниченная улицами 8-й Ягодной, 5-й Сусанина, 7-й Ягодной, 4-й Сусанина

6.	Состав документации по планировке территории	Состав проекта межевания территории будет выполнен в соответствии со статьей 43 Градостроительного кодекса Российской Федерации
7.	Информация о земельных участках (при наличии), включенных в границы территории, в отношении которой планируется подготовка документации по планировке территории, а также об ориентировочной площади такой территории	Современное состояние территории: - территория и примыкающие к территории кварталы застроены индивидуальными жилыми домами; - в границах территории имеются поставленные на государственный кадастровый учет земельные участки. Ориентировочная площадь территории – 1,71 га.
8.	Цель подготовки документации по планировке территории	<p>Подготовка проекта межевания территории осуществляется для:</p> <ol style="list-style-type: none"> 1) установления, изменения красных линий; 2) определения местоположения границ образуемого земельного участка согласно прилагаемой ниже схеме (а именно: земельного участка ориентировочной площадью 1118 кв. м, образуемого путем перераспределения земельных участков с кадастровыми номерами 37:24:030416:22 и 37:24:030416:48 и земель, государственная собственность на которые не разграничена). <p>Согласно абзацу второму пункта 1 статьи 11.7 ЗК РФ допускается в соответствии с утвержденным проектом межевания территории одновременное перераспределение нескольких смежных земельных участков и земель с прекращением существования исходных земельных участков и образованием нескольких смежных земельных участков или одного земельного участка.</p> 