



АДМИНИСТРАЦИЯ ГОРОДА ИВАНОВА

ПОСТАНОВЛЕНИЕ

22.08.2024

№ 1704

О внесении изменений в схему размещения гаражей, являющихся некапитальными сооружениями, на землях или земельных участках, находящихся в государственной или муниципальной собственности, на территории города Иванова без предоставления земельных участков и установления сервитута, публичного сервитута, утвержденную постановлением Администрации города Иванова от 31.05.2024 № 1094

В соответствии с Земельным кодексом Российской Федерации, федеральными законами от 06.10.2003 №131-ФЗ «Об общих принципах организации местного самоуправления в Российской Федерации», от 05.04.2021 № 79-ФЗ «О внесении изменений в отдельные законодательные акты Российской Федерации», постановлением Правительства Ивановской области от 19.10.2022 № 598-п «О некоторых вопросах, связанных с использованием земель или земельных участков, находящихся в государственной или муниципальной собственности, для возведения гражданами гаражей, являющихся некапитальными сооружениями, либо стоянок технических или других средств передвижения инвалидов вблизи их места жительства», правилами землепользования и застройки города Иванова, утвержденными решением Ивановской городской Думы от 27.02.2008 № 694, постановлением Администрации города Иванова от 12.04.2024 № 783 «Об утверждении Порядка подачи и рассмотрения заявления о включении места в схему размещения гаражей, являющихся некапитальными сооружениями, на землях или земельных участках, находящихся в государственной или муниципальной собственности, на территории города Иванова без предоставления земельных участков и установления сервитута, публичного сервитута», руководствуясь пунктом 19 части 3 статьи 44 Устава города Иванова, Администрация города Иванова **п о с т а н о в л я е т:**

1. Внести изменения в схему размещения гаражей, являющихся некапитальными сооружениями, на землях или земельных участках, находящихся в государственной или муниципальной собственности, на территории города Иванова без предоставления земельных участков и

установления сервитута, публичного сервитута, утвержденную постановлением Администрации города Иванова от 31.05.2024 № 1094 (в редакции постановлений Администрации города Иванова от 26.06.2024 № 1244, от 10.07.2024 № 1343, от 26.07.2024 № 1480) (далее – Схема):

1.1. Таблицу Схемы дополнить строками 8 - 11 следующего содержания:

«

| | | | | | | |
|----|--|---|----------|---------------|------|--|
| 8 | г. Иваново, переулок Балаганный | гараж, являющийся некапитальным сооружением | 26 кв. м | до 18.06.2054 | № 8 | государственная неразграниченная собственность |
| 9 | г. Иваново, улица Ярославская, у дома 12 | гараж, являющийся некапитальным сооружением | 19 кв. м | до 10.07.2054 | № 9 | государственная неразграниченная собственность |
| 10 | г. Иваново, улица Куконковых, у дома 150 | гараж, являющийся некапитальным сооружением | 29 кв. м | до 18.07.2073 | № 10 | государственная неразграниченная собственность |
| 11 | г. Иваново, улица Балахнина, у дома 14 | гараж, являющийся некапитальным сооружением | 24 кв. м | до 31.07.2044 | № 11 | государственная неразграниченная собственность |

».

1.2. Графическую часть Схемы дополнить Графическими схемами № 8 - № 11 согласно приложению к настоящему постановлению.

2. Настоящее постановление вступает в силу со дня его официального опубликования.

3. Опубликовать настоящее постановление в газете «Рабочий край» и разместить на официальном сайте города Иванова в сети Интернет.

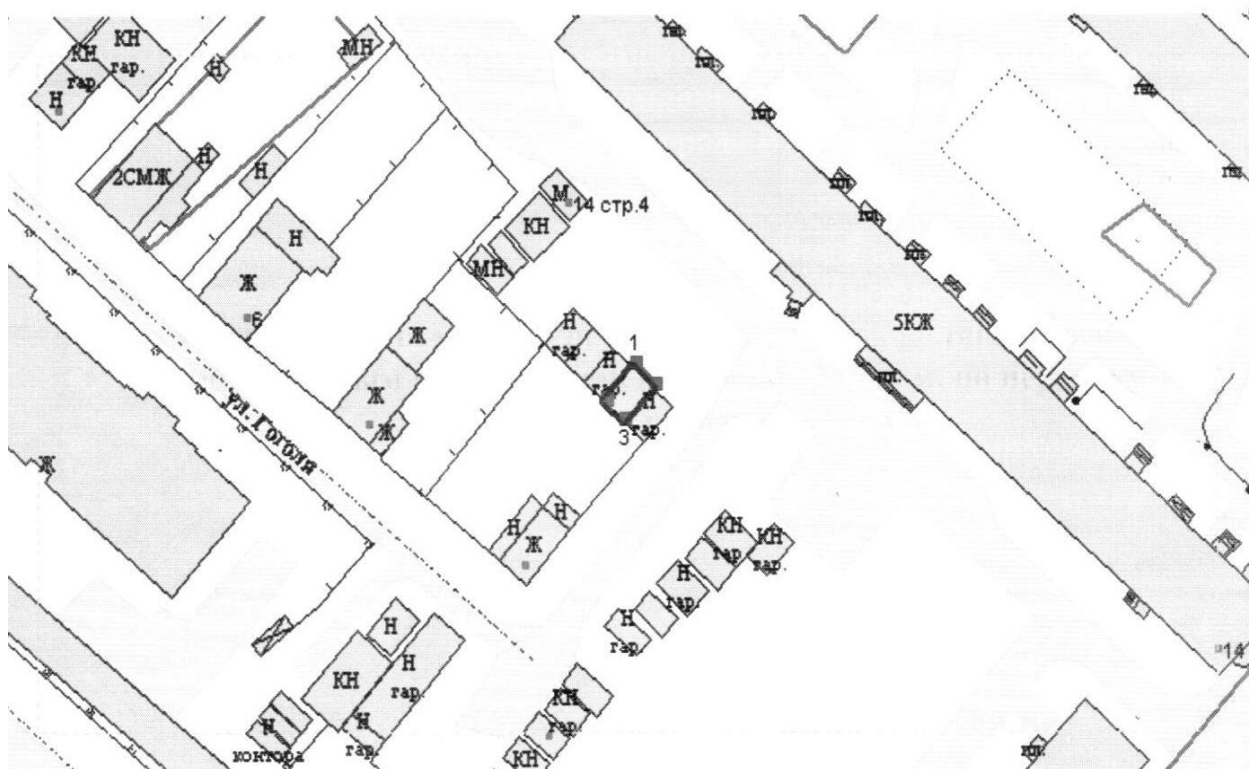
Временно исполняющий полномочия
Главы города Иванова

С.О. Золкин

Приложение
к постановлению
Администрации города Иванова
от 22.08.2024 № 1704

«

**Графическая схема № 8 размещения гаража, являющегося
некапитальным сооружением, площадью 26 кв. м, по переулку
Балаганному в городе Иваново**



Каталог координат размещения гаража к графической схеме № 8

Система координат: МСК37 зона 2

| Обозначение характерных точек границ | Координаты, м | |
|--|---------------|------------|
| | X | Y |
| 1 | 304113,42 | 2214969,50 |
| 2 | 304110,58 | 2214972,35 |
| 3 | 304105,86 | 2214967,88 |
| 4 | 304108,64 | 2214965,08 |
| 1 | 304113,42 | 2214969,50 |

**Графическая схема № 9 размещения гаража, являющегося
некапитальным сооружением, площадью 19 кв. м, у дома 12,
улица Ярославская в городе Иваново**

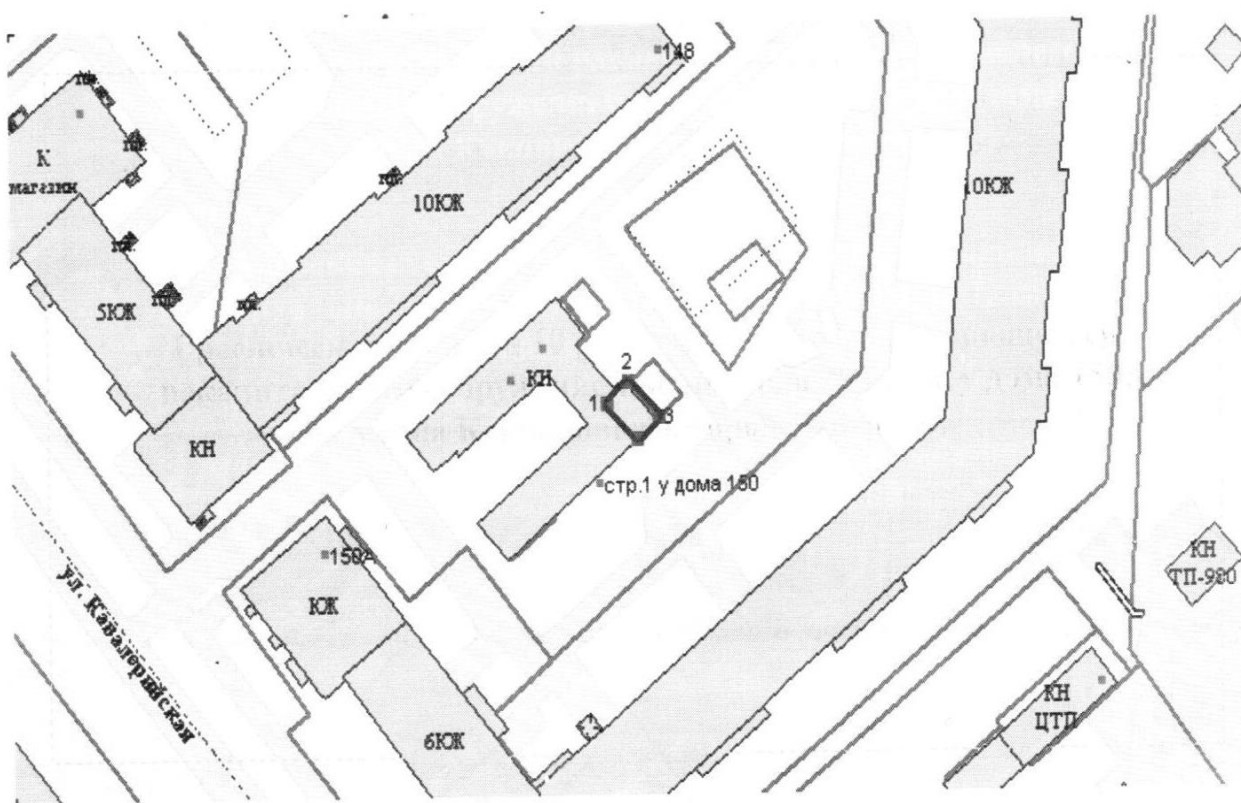


Каталог координат размещения гаража к графической схеме № 9

Система координат: МСК37 зона 2

| Обозначение характерных точек границ | Координаты, м | |
|--|---------------|------------|
| | X | Y |
| 1 | 305147,74 | 2214601,19 |
| 2 | 305151,99 | 2214605,43 |
| 3 | 305149,75 | 2214607,67 |
| 4 | 305145,51 | 2214603,42 |
| 1 | 305147,74 | 2214601,19 |

**Графическая схема № 10 размещения гаража, являющегося
некапитальным сооружением, площадью 29 кв. м, у дома 150,
улица Куकोंковых в городе Иваново**

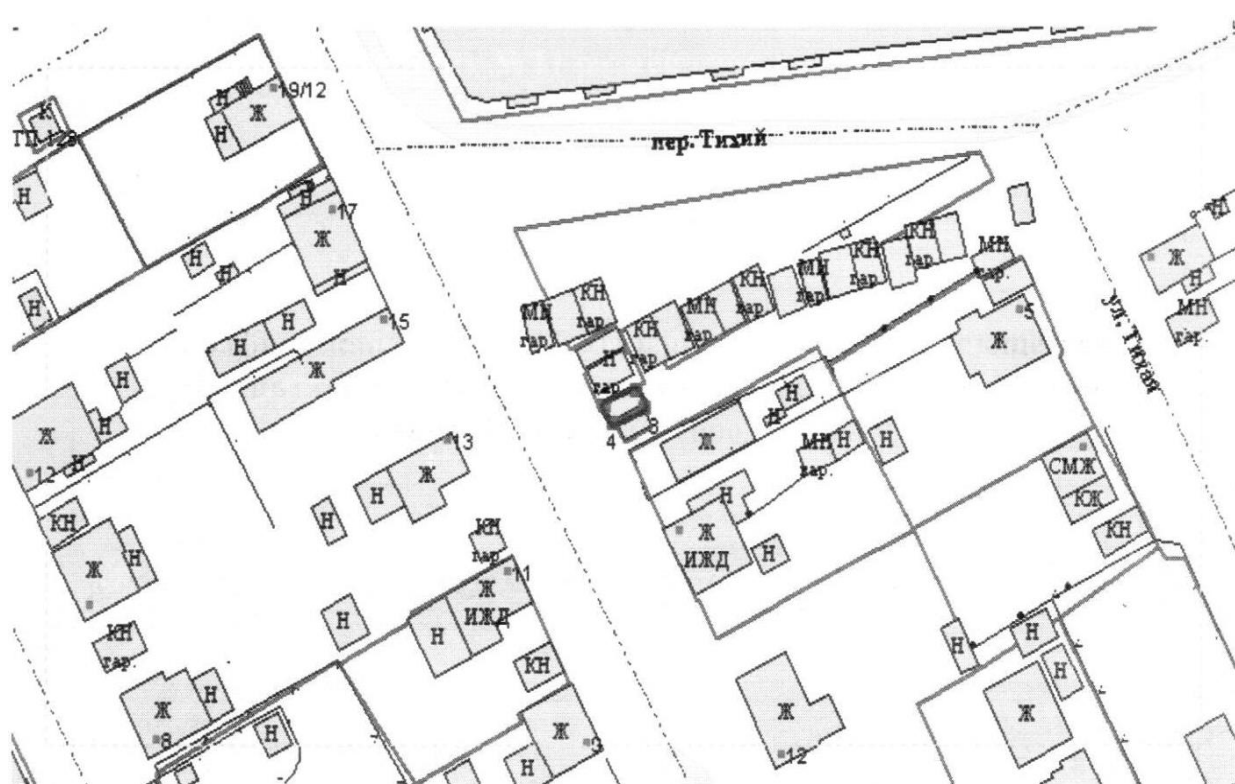


Каталог координат размещения гаража к графической схеме № 10

Система координат: МСК37 зона 2

| Обозначение характерных точек границ | Координаты, м | |
|--|---------------|------------|
| | X | Y |
| 1 | 301028,70 | 2218220,27 |
| 2 | 301031,63 | 2218223,59 |
| 3 | 301026,69 | 2218227,97 |
| 4 | 301023,75 | 2218224,66 |
| 1 | 301028,70 | 2218220,27 |

**Графическая схема № 11 размещения гаража, являющегося
некапитальным сооружением, площадью 24 кв.м, у дома 14,
улица Балахнина в городе Иваново**



Каталог координат размещения гаража к графической схеме № 11

Система координат: МСК37 зона 2

| Обозначение характерных точек границ | Координаты, м | |
|--|---------------|------------|
| | X | Y |
| 1 | 308318,09 | 2215941,74 |
| 2 | 308320,23 | 2215946,47 |
| 3 | 308317,76 | 2215947,58 |
| 4 | 308315,62 | 2215942,86 |
| 1 | 308318,09 | 2215941,74 |

».